



Тульская область
Муниципальное образование город Тула
Тульская городская Дума
6-го созыва

10-е очередное заседание

РЕШЕНИЕ

от 27.05.2020

№ 10/206

О внесении в Тульскую областную Думу в порядке законодательной инициативы проекта Закона Тульской области «О внесении изменений в Закон Тульской области «О переименовании «Муниципального образования город Тула Тульской области», установлении границы муниципального образования город Тула и наделении его статусом городского округа»

В соответствии со статьями 3, 5 Закона Тульской области от 14.12.1994 № 4-ЗТО «О законах области», руководствуясь Уставом муниципального образования город Тула, Регламентом Тульской городской Думы, Тульская городская Дума

РЕШИЛА:

1. Внести в Тульскую областную Думу в порядке законодательной инициативы проект Закона Тульской области «О внесении изменений в Закон Тульской области «О переименовании «Муниципального образования город Тула Тульской области», установлении границы муниципального образования город Тула и наделении его статусом городского округа» (приложение).
2. Официальным лицом, представляющим законопроект в Тульской областной Думе, назначить заместителя председателя Тульской городской Думы Алексея Владимировича Ионова.
3. Разместить настоящее решение на официальных сайтах муниципального образования город Тула (<http://www.pracity.tula.ru>), Тульской городской Думы и администрации города Тулы в информационно-телекоммуникационной сети Интернет.
4. Решение вступает в силу со дня его принятия.

Глава муниципального образования город Тула



О.А. Слюсарева

2

Приложение
к решению Тульской городской
Думы от 27.05.2020 № 10/206

Проект
Вносится
Тульской городской Думой

ЗАКОН ТУЛЬСКОЙ ОБЛАСТИ

О внесении изменений в Закон Тульской области «О переименовании «Муниципального образования город Тула Тульской области», установлении границы муниципального образования город Тула и наделении его статусом городского округа»

Статья 1

Внести в Закон Тульской области от 11 марта 2005 года № 553-ЗТО «О переименовании «Муниципального образования город Тула Тульской области», установлении границы муниципального образования город Тула и наделении его статусом городского округа» (Тульские известия, 2005, 22 марта; 2007, 5 апреля; 2007, 12 июля; 2008, 19 июня; 2010, 29 июля; 2012, 20 декабря; Сборник правовых актов Тульской области и иной официальной информации (<http://npatula.ru>) 11 июня, 2014 года) следующие изменения:

- 1) приложение 1 изложить в редакции приложения 1 к настоящему Закону;
- 2) приложение 2 изложить в редакции приложения 2 к настоящему Закону.

Статья 2

Настоящий Закон вступает в силу по истечении десяти дней после дня его официального опубликования.

Губернатор
Тульской области

А.Г. Дюмин

г. Тула



Приложение 1

к Закону Тульской области «О внесении изменений в Закон Тульской области «О переименовании «Муниципального образования город Тула Тульской области», установлении границы муниципального образования город Тула и наделении его статусом городского округа»

Приложение 1

к Закону Тульской области «О переименовании «Муниципального образования город Тула Тульской области», установлении границы муниципального образования город Тула и наделении его статусом городского округа»

Описание границы муниципального образования город Тула Тульской области

За начальную точку описания границы муниципального образования город Тула принята узловая точка 29, расположенная в месте впадения реки Бельская в реку Упа, в 1,50 км южнее села Першино Алексинского района, в 2,50 км северо-восточнее села Новое Павшино Дубенского района, в 0,62 км юго-западнее деревни Комаревка Ленинского района и являющаяся точкой стыка границ муниципальных образований город Алексин, Протасовское Дубенского района и город Тула.

Прохождение границы с муниципальным образованием город Алексин

От узловой точки 29 (753148.00; 234038.47) линия границы проходит в северном направлении по руслу реки Упа, вверх против течения, на протяжении 0,26 км до поворотной точки 1, расположенной в русле реки Упа, в 0,28 км на юг от южного берега озера в Алексинском районе, в 0,28 км на север от места впадения безымянного ручья в реку Упа в Ленинском районе.

От точки 1 (753423.02; 233995.46) линия границы проходит по прямой в северо-восточном направлении на протяжении 0,69 км до поворотной точки 2, расположенной в 0,46 км на юго-запад от пересечения автодороги Калуга - Тула - Михайлов - Рязань с полевой дорогой в Алексинском районе.

От точки 2 (753574.20; 234684.33) линия границы проходит по прямой в северо-восточном направлении на протяжении 1,07 км до поворотной точки 3, расположенной в русле безымянного ручья, в 0,63 км на восток от пересечения автодороги Калуга - Тула - Михайлов - Рязань с полевой дорогой в Алексинском районе, в 0,30 км на северо-запад от пересечения автодороги Калуга - Тула - Михайлов - Рязань с полосой отвода железной дороги Тупик - Плеханово.

От точки 3 (754056.83; 235649.75) линия границы проходит по руслу безымянного ручья, вниз по течению, в северном направлении на протяжении 0,95 км до поворотной точки 4, расположенной в месте впадения безымянного ручья в реку Упа.

От точки 4 (755028.85; 235540.68) линия границы проходит в северо-восточном направлении по руслу реки Упа, вверх против течения, на протяжении 8,35 км до поворотной точки 29(5), расположенной в месте впадения реки Упка в реку Упа, в 1,70 км восточнее деревни Малышево Алексинского района, в 3,00 км севернее деревни Берники Ленинского района, в 3,30 км юго-западнее деревни Луковицы Ленинского района.

От точки 29(5) (758477.49; 239742.16) линия границы проходит по руслу реки Упка, вверх против течения, в северо-западном направлении на протяжении 1,85 км до поворотной точки 6, расположенной в месте впадения безымянного ручья в реку Упка.

От точки 6 (760756.17; 239539.28) линия границы проходит в северо-восточном направлении по руслу реки Упка, вверх против течения, на протяжении 2,60 км до поворотной точки 7, расположенной в русле реки Упка в Алексинском районе, в 0,07 км на запад от западной стороны водозабора, находящегося в Ленинском районе.

От точки 7 (760808.88; 240120.36) линия границы проходит по прямой в северо-восточном направлении на протяжении 1,70 км до поворотной точки 8, расположенной в 0,15 км на северо-восток от пересечения полевой дороги в Алексинском районе с западной стороной лесополосы Ленинского района.

От точки 8 (762441.78; 240555.85) линия границы проходит по прямой в северо-западном направлении на протяжении 0,21 км до поворотной точки 9.

От точки 9 (762615.72; 240424.01) линия границы проходит в северо-западном направлении на протяжении 0,21 км по прямой, далее меняет направление на северо-восточное, пересекая безымянную балку, и идет на протяжении 0,09 км до поворотной точки 30(10), расположенной в русле безымянного ручья, в 1,50 км северо-восточнее деревни Глебово Алексинского района, в 3,20 км юго-западнее деревни Никулинские Выселки Алексинского района, в 2,30 км северо-западнее деревни Луковицы Ленинского района.

От точки 30(10) (762909.21; 240416.73) линия границы проходит по прямой в северо-восточном направлении на протяжении 0,06 км до поворотной точки 11.

От точки 11 (762959.39; 240447.46) линия границы проходит по прямой в северо-западном направлении на протяжении 0,15 км до поворотной точки 12.

От точки 12 (763109.20; 240410.58) линия границы проходит по прямой в северо-восточном направлении на протяжении 0,18 км до поворотной точки 13.

От точки 13 (763260.66; 240497.67) линия границы проходит по прямой в северо-восточном направлении на протяжении 0,65 км до поворотной точки 14.

От точки 14 (763608.79; 241039.64) линия границы проходит по прямой в северо-восточном направлении на протяжении 1,09 км до поворотной точки 15, расположенной в 0,48 км на север от места слияния двух безымянных ручьев в Ленинском районе.

От точки 15 (764354.46; 241847.30) линия границы проходит по прямой в юго-восточном направлении на протяжении 0,07 км до поворотной точки 16, расположенной в 0,62 км на юг от пересечения полевых дорог в Алексинском районе, в 0,50 км на юго-запад от пересечения полевой дороги с юго-западной стороной лесополосы в Ленинском районе.

От точки 16 (764338.81; 241917.79) линия границы проходит по прямой в юго-восточном направлении на протяжении 0,20 км до поворотной точки 17.

От точки 17 (764204.05; 242071.11) линия границы проходит по прямой в юго-восточном направлении на протяжении 0,15 км до поворотной точки 18.

От точки 18 (764152.58; 242213.64) линия границы проходит по прямой в юго-западном направлении на протяжении 0,04 км до поворотной точки 19.

От точки 19 (764114.17; 242196.35) линия границы проходит по прямой в восточном направлении на протяжении 0,15 км до поворотной точки 20, расположенной в 0,57 км на юго-восток от оси плотины пруда в Алексинском районе, в 0,48 км на северо-восток от места слияния двух безымянных ручьев в Ленинском районе.

От точки 20 (764088.89; 242338.98) линия границы проходит по прямой в северо-восточном направлении на протяжении 0,14 км до поворотной точки 21, расположенной в 0,45 км на юго-восток от оси плотины пруда в Алексинском районе, в 0,59 км на северо-восток от места слияния двух безымянных ручьев в Ленинском районе.

От точки 21 (764226.78; 242389.36) линия границы проходит по прямой в юго-восточном направлении на протяжении 0,44 км до поворотной точки 22.

От точки 22 (764040.89; 242792.40) линия границы проходит по прямой в юго-западном направлении по границе земель лесного фонда на протяжении 0,17 км до поворотной точки 23.

От точки 23 (763873.67; 242740.62) линия границы проходит по прямой в юго-восточном направлении на протяжении 0,68 км до поворотной точки 24.

От точки 24 (763278.95; 243074.71) линия границы проходит по прямой в северо-восточном направлении по землям лесного фонда на протяжении 0,62 км до поворотной точки 25, расположенной на восточной границе земель лесного фонда.

От точки 25 (763771.47; 243448.28) линия границы проходит по прямой в северо-западном направлении по восточной границе земель лесного фонда на протяжении 0,13 км до поворотной точки 26, расположенной на восточной границе земель лесного фонда.

От точки 26 (763893.44; 243396.42) линия границы проходит по прямой в северо-восточном направлении на протяжении 0,20 км до поворотной точки 27.

От точки 27 (764066.65; 243498.66) линия границы проходит по прямой в северо-восточном направлении на протяжении 0,12 км до

поворотной точки 28, расположенной на оси автодороги Ленинский - Алексин.

От точки 28 (764097.04; 243604.03) линия границы проходит по прямой в северо-восточном направлении на протяжении 0,13 км до поворотной точки 29.

От точки 29 (764132.21; 243703.99) линия границы проходит по прямой в северо-восточном направлении на протяжении 0,14 км до поворотной точки 30.

От точки 30 (764218.97; 243848.01) линия границы проходит по прямой в северо-восточном направлении на протяжении 0,99 км до поворотной точки 31, расположенной в 0,61 км на северо-восток от места впадения безымянного ручья в пруд в деревне Никулинские Выселки Алексинского района, в 0,34 км на северо-восток от просеки между лесными кварталами 13 и 15 земель лесного фонда.

От точки 31 (764915.99; 244554.23) линия границы проходит по прямой в северо-западном направлении на протяжении 0,37 км до поворотной точки 32, расположенной в 0,21 км на северо-восток от пересечения полевых дорог в Алексинском районе, в 0,39 км на северо-восток от пересечения просек между лесными кварталами 11, 12, 13 земель лесного фонда.

От точки 32 (765282.85; 244497.41) линия границы проходит по прямой в юго-западном направлении на протяжении 0,19 км до поворотной точки 33, расположенной в 0,13 км на север от пересечения полевых дорог в Алексинском районе, в 0,56 км на северо-восток от пересечения просек между лесными кварталами 11, 12, 13 земель лесного фонда.

От точки 33 (765251.35; 244303.70) линия границы проходит по прямой в северном направлении на протяжении 0,37 км до поворотной точки 34.

От точки 34 (765629.83; 244268.27) линия границы проходит по прямой в северо-западном направлении на протяжении 0,15 км до поворотной точки 35.

От точки 35 (765776.07; 244234.44) линия границы проходит по прямой в северо-западном направлении на протяжении 0,44 км до поворотной точки 36, расположенной в 0,71 км на юго-восток от места впадения безымянного ручья в реку Малая Крушма в Алексинском районе, в 0,92 км на северо-запад от пересечения просек между лесными кварталами 11, 12, 13 земель лесного фонда.

От точки 36 (766184.67; 244060.33) линия границы проходит по прямой в северо-восточном направлении на протяжении 0,74 км до поворотной точки 37, расположенной в 1,00 км на юго-восток от места впадения безымянного ручья в реку Малая Крушма в Алексинском районе, в 1,07 км на северо-запад от пересечения просек между лесными кварталами 11, 12, 13 земель лесного фонда.

От точки 37 (766643.04; 244656.95) линия границы проходит по прямой в северо-западном направлении на протяжении 0,44 км до поворотной точки 38, расположенной в русле реки Малая Крушма, в 0,54 км на юго-запад от места впадения реки Струга в реку Малая Крушма в Алексинском районе, в 0,39 км на северо-запад от просеки между лесными кварталами 11 и 12 земель лесного фонда.

От точки 38 (767016.59; 244420.18) линия границы проходит по руслу реки Малая Крушма, вверх против течения, в восточном направлении до поворотной точки 39, расположенной в русле реки Малая Крушма.

От точки 39 (767888.51; 245939.46) линия границы проходит по прямой в юго-восточном направлении на протяжении 0,97 км до поворотной точки 40, расположенной в 0,53 км на юг от пересечения полевых дорог в Алексинском районе.

От точки 40 (767492.19; 246800.59) линия границы проходит по прямой в юго-восточном направлении на протяжении 0,14 км до поворотной точки 41.

От точки 41 (767364.66; 246853.61) линия границы проходит по прямой в юго-западном направлении на протяжении 0,14 км до поворотной точки 42, расположенной в 0,81 км на юг от пересечения двух полевых дорог в Алексинском районе.

От точки 42 (767218.72; 246816.04) линия границы проходит по прямой в юго-восточном направлении на протяжении 0,10 км до поворотной точки 43.

От точки 43 (767174.06; 246913.11) линия границы проходит по прямой в юго-восточном направлении на протяжении 0,10 км до поворотной точки 29(44).

От точки 29(44) (767151.63; 247008.12) линия границы проходит по прямой в северо-восточном направлении на протяжении 0,05 км до поворотной точки 45.

От точки 45 (767190.58; 247042.28) линия границы проходит по прямой в северо-восточном направлении на протяжении 0,10 км до поворотной точки 46.

От точки 46 (767228.34; 247123.38) линия границы проходит по прямой в северо-восточном направлении на протяжении 0,07 км до поворотной точки 47.

От точки 47 (767246.12; 247195.79) линия границы проходит по прямой в северо-восточном направлении на протяжении 0,11 км до поворотной точки 48.

От точки 48 (767313.75; 247288.67) линия границы проходит по прямой в северо-западном направлении на протяжении 0,10 км до поворотной точки 49.

От точки 49 (767411.67; 247265.66) линия границы проходит по прямой в северо-восточном направлении на протяжении 0,12 км до поворотной точки 50.

От точки 50 (767463.17; 247362.89) линия границы проходит по прямой в юго-восточном направлении на протяжении 0,10 км до поворотной точки 51.

От точки 51 (767372.04; 247404.78) линия границы проходит по прямой в северо-восточном направлении на протяжении 0,19 км до поворотной точки 52.

От точки 52 (767474.27; 247546.16) линия границы проходит по прямой в северо-восточном направлении на протяжении 0,24 км до поворотной точки 53.

От точки 53 (767544.64; 247782.49) линия границы проходит по прямой в восточном направлении на протяжении 0,23 км до поворотной точки 54.

От точки 54 (767542.13; 248014.82) линия границы проходит по прямой в юго-восточном направлении на протяжении 0,36 км до поворотной точки 55.

От точки 55 (767278.30; 248227.27) линия границы проходит по прямой в юго-западном направлении на протяжении 0,21 км до поворотной точки 56.

От точки 56 (767075.48; 248185.03) линия границы проходит по прямой в юго-восточном направлении на протяжении 0,36 км до поворотной точки 57.

От точки 57 (766942.44; 248517.37) линия границы проходит по прямой в юго-восточном направлении на протяжении 0,24 км до поворотной точки 58.

От точки 58 (766755.46; 248648.82) линия границы проходит по прямой в юго-западном направлении на протяжении 0,09 км до поворотной точки 59.

От точки 59 (766660.98; 248628.80) линия границы проходит по прямой в юго-восточном направлении на протяжении 0,16 км до поворотной точки 60.

От точки 60 (766564.11; 248764.86) линия границы проходит по прямой в северо-восточном направлении на протяжении 0,21 км до поворотной точки 61.

От точки 61 (766649.93; 248951.44) линия границы проходит по прямой в юго-восточном направлении на протяжении 0,18 км до поворотной точки 62.

От точки 62 (766540.72; 249108.95) линия границы проходит по прямой в восточном направлении на протяжении 0,37 км до поворотной точки 63.

От точки 63 (766464.37; 249460.58) линия границы проходит по прямой в северо-восточном направлении на протяжении 0,49 км до поворотной точки 64.

От точки 64 (766712.51; 249912.16) линия границы проходит по прямой в северо-восточном направлении на протяжении 0,25 км до поворотной точки 65.

От точки 65 (766794.59; 250139.65) линия границы проходит по прямой в северо-западном направлении на протяжении 0,30 км до поворотной точки 66.

От точки 66 (767063.85; 250031.82) линия границы проходит по прямой в северо-восточном направлении на протяжении 0,06 км до поворотной точки 67.

От точки 67 (767112.15; 250069.23) линия границы проходит по прямой в северо-восточном направлении на протяжении 0,76 км до поворотной точки 68.

От точки 68 (767849.57; 250174.88) линия границы проходит по прямой в северо-западном направлении на протяжении 0,28 км до поворотной точки 69.

От точки 69 (768083.30; 250028.21) линия границы проходит по руслу безымянного ручья в северо-западном направлении на протяжении 0,06 км до поворотной точки 70.

От точки 70 (768111.14; 249977.76) линия границы проходит по руслу безымянного ручья в северо-западном направлении на протяжении 0,25 км до поворотной точки 71.

От точки 71 (768351.97; 249902.72) линия границы проходит по руслу безымянного ручья в северо-западном направлении на протяжении 0,05 км до поворотной точки 72.

От точки 72 (768395.50; 249865.11) линия границы проходит по руслу безымянного ручья в северном направлении на протяжении 0,08 км до поворотной точки 73.

От точки 73 (768492.01; 249861.30) линия границы проходит по руслу безымянного ручья в северо-западном направлении на протяжении 0,40 км до поворотной точки 74.

От точки 74 (768843.98; 249682.55) линия границы проходит по прямой в юго-западном направлении на протяжении 0,15 км до поворотной точки 75.

От точки 75 (768823.89; 249536.34) линия границы проходит по прямой в северо-западном направлении на протяжении 0,07 км до поворотной точки 76.

От точки 76 (768846.74; 249470.48) линия границы проходит по прямой в юго-западном направлении на протяжении 0,20 км до поворотной точки 77.

От точки 77 (768779.68; 249289.20) линия границы проходит по прямой в северо-западном направлении на протяжении 0,04 км до поворотной точки 78.

От точки 78 (768789.70; 249246.19) линия границы проходит по прямой в западном направлении на протяжении 0,27 км до поворотной точки 79.

От точки 79 (768783.78; 249001.60) линия границы проходит по прямой в южном направлении на протяжении 0,14 км до поворотной точки 80.

От точки 80 (768645.66; 249013.21) линия границы проходит по прямой в юго-западном направлении на протяжении 0,19 км до поворотной точки 81.

От точки 81 (768559.70; 248846.54) линия границы проходит по прямой в северо-западном направлении на протяжении 0,17 км до поворотной точки 82.

От точки 82 (768617.39; 248670.41) линия границы проходит по прямой в северо-западном направлении на протяжении 0,08 км до поворотной точки 83.

От точки 83 (768666.20; 248610.02) линия границы проходит по прямой в северо-восточном направлении на протяжении 0,33 км до поворотной точки 84.

От точки 84 (768939.40; 248813.44) линия границы проходит по прямой в северо-западном направлении на протяжении 0,38 км до поворотной точки 85.

От точки 85 (769304.42; 248707.82) линия границы проходит по прямой в западном направлении на протяжении 0,20 км до поворотной точки 86.

От точки 86 (769282.55; 248523.57) линия границы проходит по прямой в юго-западном направлении на протяжении 0,21 км до поворотной точки 87.

От точки 87 (769221.39; 248327.07) линия границы проходит по прямой в северо-западном направлении на протяжении 0,19 км до поворотной точки 88.

От точки 88 (769408.99; 248300.41) линия границы проходит по прямой в западном направлении на протяжении 0,25 км до поворотной точки 89.

От точки 89 (769371.54; 248030.10) линия границы проходит по прямой в северо-западном направлении на протяжении 0,23 км до поворотной точки 90.

От точки 90 (769459.80; 247815.76) линия границы проходит по прямой в северо-западном направлении на протяжении 0,22 км до поворотной точки 91.

От точки 91 (769601.21; 247636.24) линия границы проходит по прямой в северо-западном направлении на протяжении 0,14 км до поворотной точки 92.

От точки 92 (769712.08; 247564.35) линия границы проходит по прямой в северо-восточном направлении на протяжении 0,17 км до поворотной точки 93.

От точки 93 (769860.09; 247633.67) линия границы проходит по прямой в северо-западном направлении на протяжении 0,36 км до поворотной точки 94.

От точки 94 (770193.98; 247486.51) линия границы проходит по прямой в юго-западном направлении на протяжении 0,22 км до поворотной точки 95.

От точки 95 (770035.80; 247322.97) линия границы проходит по прямой в юго-западном направлении на протяжении 0,12 км до поворотной точки 96.

От точки 96 (769942.78; 247253.93) линия границы проходит по прямой в северо-западном направлении на протяжении 1,07 км до поворотной точки 97.

От точки 97 (770373.13; 246269.00) линия границы проходит по прямой в северо-восточном направлении на протяжении 0,20 км до поворотной точки 98.

От точки 98 (770559.28; 246358.90) линия границы проходит по прямой в северо-западном направлении на протяжении 0,09 км до поворотной точки 99.

От точки 99 (770646.20; 246306.45) линия границы проходит по прямой в северо-восточном направлении на протяжении 0,10 км до поворотной точки 100, расположенной в полосе отвода железной дороги Калуга - Рязск.

От точки 100 (770739.39; 246324.88) линия границы проходит по прямой в северо-восточном направлении на протяжении 0,15 км до поворотной точки 101.

От точки 101 (770882.59; 246383.80) линия границы проходит по прямой в юго-восточном направлении на протяжении 0,16 км до поворотной точки 102.

От точки 102 (770810.84; 246531.38) линия границы проходит по прямой в северо-восточном направлении на протяжении 0,08 км до поворотной точки 103.

От точки 103 (770842.12; 246617.87) линия границы проходит по прямой в юго-восточном направлении на протяжении 0,09 км до поворотной точки 104.

От точки 104 (770831.48; 246701.69) линия границы проходит по прямой в восточном направлении на протяжении 0,09 км до поворотной точки 105.

От точки 105 (770832.93; 246798.01) линия границы проходит по прямой в юго-восточном направлении на протяжении 0,22 км до поворотной точки 106.

От точки 106 (770740.61; 247005.40) линия границы проходит по прямой в северном направлении на протяжении 0,11 км до поворотной точки 107.

От точки 107 (770857.29; 247021.77) линия границы проходит по прямой в северо-восточном направлении на протяжении 0,24 км до поворотной точки 108.

От точки 108 (771080.57; 247149.91) линия границы проходит по прямой в северо-восточном направлении на протяжении 0,24 км до поворотной точки 109.

От точки 109 (771291.37; 247206.83) линия границы проходит по прямой в северо-восточном направлении на протяжении 0,22 км до поворотной точки 110.

От точки 110 (771362.20; 247411.78) линия границы проходит по прямой в юго-восточном направлении на протяжении 0,30 км до поворотной точки 111.

От точки 111 (771318.98; 247714.76) линия границы проходит по прямой в северо-восточном направлении на протяжении 0,19 км до поворотной точки 112.

От точки 112 (771330.37; 247901.51) линия границы проходит по прямой в восточном направлении на протяжении 0,56 км до поворотной точки 113.

От точки 113 (771286.20; 248456.79) линия границы проходит по прямой в северо-восточном направлении на протяжении 0,10 км до поворотной точки 114.

От точки 114 (771382.02; 248483.01) линия границы проходит по прямой в северо-восточном направлении на протяжении 0,24 км до поворотной точки 115.

От точки 115 (771408.41; 248715.33) линия границы проходит по прямой в северном направлении на протяжении 0,27 км до поворотной точки 116.

От точки 116 (771675.15; 248720.79) линия границы проходит по прямой в северо-восточном направлении на протяжении 0,90 км до поворотной точки 117.

От точки 117 (772424.88; 249226.10) линия границы проходит по прямой в восточном направлении на протяжении 0,28 км до поворотной точки 118.

От точки 118 (772418.53; 249501.16) линия границы проходит по прямой в юго-восточном направлении на протяжении 0,57 км до поворотной точки 119.

От точки 119 (772086.96; 249981.55) линия границы проходит по прямой в юго-восточном направлении на протяжении 0,17 км до поворотной точки 120.

От точки 120 (772077.08; 250149.56) линия границы проходит по прямой в юго-восточном направлении на протяжении 0,15 км до поворотной точки 121.

От точки 121 (772035.36; 250295.16) линия границы проходит по прямой в юго-западном направлении на протяжении 0,26 км до поворотной точки 122.

От точки 122 (771803.39; 250163.20) линия границы проходит по прямой в юго-восточном направлении на протяжении 1,46 км до поворотной точки 123.

От точки 123 (770829.04; 251228.07) линия границы проходит по прямой в юго-восточном направлении на протяжении 0,56 км по южной стороне села Петрушино Алексинского района, пересекая пруд, до поворотной точки 124.

От точки 124 (770428.63; 251693.20) линия границы проходит по прямой в юго-восточном направлении на протяжении 0,62 км до поворотной точки 125.

От точки 125 (770012.32; 252141.73) линия границы проходит по прямой в юго-восточном направлении на протяжении 0,26 км до поворотной точки 126.

От точки 126 (769822.74; 252309.75) линия границы проходит по прямой в юго-восточном направлении на протяжении 0,24 км до поворотной точки 127.

От точки 127 (769690.23; 252510.12) линия границы проходит по прямой в юго-восточном направлении на протяжении 0,24 км до поворотной точки 128.

От точки 128 (769475.18; 252643.45) линия границы проходит по прямой в юго-восточном направлении на протяжении 0,33 км до поворотной точки 129.

От точки 129 (769373.40; 252951.62) линия границы проходит по прямой в юго-восточном направлении на протяжении 0,12 км до поворотной точки 130, расположенной в русле безымянного ручья, в 0,07 км на юго-запад от места впадения безымянного ручья в данный пруд.

От точки 130 (769306.24; 253054.67) линия границы проходит по руслу безымянного ручья, вниз по течению, в северо-восточном направлении, огибая с западной стороны пруд, находящийся в Ленинском районе, до поворотной точки 131, расположенной в тальвеге оврага, в русле безымянного ручья, в 0,28 км на юго-запад от места слияния двух безымянных ручьев в Алексинском районе.

От точки 131 (769672.50; 253231.62) линия границы проходит по прямой в северо-восточном направлении на протяжении 0,16 км до поворотной точки 132.

От точки 132 (769725.12; 253383.70) линия границы проходит по прямой в северо-восточном направлении на протяжении 0,22 км до поворотной точки 133.

От точки 133 (769824.09; 253584.29) линия границы проходит по прямой в юго-восточном направлении на протяжении 0,10 км до поворотной точки 134.

От точки 134 (769752.00; 253656.03) линия границы проходит по прямой в юго-восточном направлении на протяжении 0,15 км до поворотной точки 135.

От точки 135 (769707.82; 253800.45) линия границы проходит по прямой в юго-восточном направлении на протяжении 0,06 км до поворотной точки 136.

От точки 136 (769706.36; 253861.39) линия границы проходит по прямой в северо-восточном направлении по южной стороне деревни Кострово Алексинского района на протяжении 0,02 км до поворотной точки 137, расположенной на юго-восточной стороне деревни Кострово Алексинского района, в 0,03 км на запад от оси магистральной дороги М-2 «Крым», в 0,74 км на северо-восток от оси плотины пруда в Ленинском районе.

От точки 137 (769720.34; 253877.31) линия границы проходит по прямой в юго-восточном направлении на протяжении 0,15 км до поворотной точки 138, расположенной на полосе отвода магистральной дороги М-2 «Крым», в 0,04 км на запад от оси данной магистральной дороги.

От точки 138 (769578.29; 253938.74) линия границы проходит по прямой в юго-западном направлении на протяжении 0,31 км до поворотной точки 139.

От точки 139 (769299.17; 253818.75) линия границы проходит по прямой в юго-западном направлении на протяжении 0,05 км до поворотной точки 140, расположенной в 0,45 км на юго-восток от юго-западной стороны деревни Кострово Алексинского района, в 0,66 км на юго-восток от оси плотины пруда в Ленинском районе.

От точки 140 (769259.47; 253770.63) линия границы проходит по прямой на протяжении 0,15 км в юго-восточном направлении до узловой точки 30, расположенной в 0,35 км от северо-западной окраины деревни Никольские Выселки Ясногорского района, в 0,54 км юго-западнее деревни Кострово Алексинского района, в 5,70 км севернее деревни Малахово

Ленинского района и являющейся точкой стыка границ муниципальных образований город Алексин, Ревякинское Ясногорского района и город Тула.

Прохождение границы с муниципальным образованием Ревякинское Ясногорского района

От узловой точки 30 (769121.49; 253836.03) линия границы проходит в юго-восточном направлении, преимущественно вдоль магистральной дороги М-2 «Крым», на протяжении 0,86 км до поворотной точки 1, расположенной на оси магистральной дороги М-2 «Крым».

От точки 1 (768644.14; 254401.68) линия границы проходит в северо-восточном направлении на протяжении 0,06 км до поворотной точки 2.

От точки 2 (768676.45; 254451.40) линия границы проходит в юго-восточном направлении на протяжении 0,04 км до поворотной точки 3, расположенной в 0,13 км юго-восточнее деревни Никольские Выселки Ясногорского района.

От точки 3 (768641.57; 254468.42) линия границы проходит в северо-восточном направлении на протяжении 0,16 км до поворотной точки 4, расположенной в 0,04 км южнее пруда в Ясногорском районе.

От точки 4 (768766.46; 254570.55) линия границы проходит в юго-восточном направлении на протяжении 0,05 км до поворотной точки 5.

От точки 5 (768744.18; 254615.34) линия границы проходит в северном направлении на протяжении 0,05 км до поворотной точки 6, расположенной в 0,07 км восточнее пруда в Ясногорском районе.

От точки 6 (768797.30; 254618.14) линия границы проходит в северо-восточном направлении на протяжении 0,07 км до поворотной точки 7, расположенной в 0,13 км восточнее пруда в Ясногорском районе.

От точки 7 (768827.59; 254676.49) линия границы проходит в северном направлении на протяжении 0,24 км до поворотной точки 8.

От точки 8 (769062.68; 254666.51) линия границы проходит в северо-восточном направлении на протяжении 0,49 км до поворотной точки 9, расположенной в русле реки Сулема.

От точки 9 (769454.31; 254954.71) линия границы проходит в юго-восточном направлении по руслу реки Сулема, вверх против течения, на протяжении 0,21 км до поворотной точки 10, расположенной на пересечении реки Сулема с осью магистральной дороги М-2 «Крым».

От точки 10 (769304.37; 255047.32) линия границы проходит в юго-восточном направлении по руслу реки Сулема, вверх против течения, на протяжении 0,67 км до поворотной точки 11, расположенной в русле реки Сулема.

От точки 11 (769122.29; 255635.48) линия границы проходит в северо-восточном направлении на протяжении 0,48 км до поворотной точки 12, расположенной на полевой дороге.

От точки 12 (769583.02; 255736.19) линия границы проходит в северо-восточном направлении преимущественно вдоль лесополосы на протяжении 1,40 км до поворотной точки 13, расположенной в 0,18 км северо-восточнее полевой дороги.

От точки 13 (769960.51; 257079.19) линия границы проходит в северо-западном направлении на протяжении 0,09 км до поворотной точки 14, расположенной в 0,25 км восточнее полевой дороги.

От точки 14 (770049.40; 257053.31) линия границы проходит в северо-западном направлении по лесному массиву на протяжении 0,10 км до поворотной точки 15.

От точки 15 (770102.23; 256965.36) линия границы проходит в северо-западном направлении по лесному массиву на протяжении 0,14 км до поворотной точки 16.

От точки 16 (770110.76; 256828.59) линия границы проходит в северо-западном направлении по лесному массиву на протяжении 0,13 км до поворотной точки 17.

От точки 17 (770226.95; 256761.26) линия границы проходит в северо-западном направлении на протяжении 0,12 км до поворотной точки 18.

От точки 18 (770335.06; 256719.87) линия границы проходит в северо-восточном направлении на протяжении 0,08 км до поворотной точки 19.

От точки 19 (770360.25; 256791.41) линия границы проходит в северо-западном направлении на протяжении 0,17 км до поворотной точки 20.

От точки 20 (770526.25; 256773.27) линия границы проходит в северо-восточном направлении на протяжении 0,10 км до поворотной точки 21.

От точки 21 (770627.61; 256796.40) линия границы проходит в северо-восточном направлении на протяжении 0,36 км до поворотной точки 22.

От точки 22 (770871.93; 257066.57) линия границы проходит в северо-восточном направлении на протяжении 0,12 км до поворотной точки 23, расположенной в 0,37 км юго-западнее плотины пруда в Ясногорском районе.

От точки 23 (770974.16; 257137.76) линия границы проходит в северо-восточном направлении на протяжении 0,53 км до поворотной точки 24.

От точки 24 (771145.46; 257635.63) линия границы проходит в северо-восточном направлении на протяжении 0,07 км до поворотной точки 25.

От точки 25 (771149.48; 257704.70) линия границы проходит в северо-восточном направлении на протяжении 0,14 км до поворотной точки 26, расположенной в 0,36 км юго-восточнее плотины пруда в Ясногорском районе.

От точки 26 (771210.14; 257828.78) линия границы проходит в юго-восточном направлении по лесному массиву на протяжении 0,54 км до поворотной точки 27.

От точки 27 (771109.90; 258354.33) линия границы проходит в юго-восточном направлении по лесному массиву на протяжении 0,28 км до поворотной точки 28.

От точки 28 (771077.17; 258636.96) линия границы проходит в северо-западном направлении на протяжении 0,34 км до поворотной точки 29.

От точки 29 (771411.83; 258610.16) линия границы проходит в северо-восточном направлении на протяжении 0,09 км до поворотной точки 30.

От точки 30 (771495.52; 258633.03) линия границы проходит в северо-восточном направлении на протяжении 0,09 км до поворотной точки 31.

От точки 31 (771575.79; 258682.17) линия границы проходит в северо-западном направлении на протяжении 0,06 км до поворотной точки 32, расположенной в 0,28 км юго-западнее истока безымянного ручья в Ясногорском районе.

От точки 32 (771632.75; 258671.16) линия границы проходит в северо-восточном направлении на протяжении 0,24 км до поворотной точки 33.

От точки 33 (771822.64; 258821.70) линия границы проходит в северном направлении на протяжении 0,07 км до поворотной точки 34.

От точки 34 (771888.03; 258823.02) линия границы проходит в северо-

западном направлении на протяжении 0,39 км до поворотной точки 35.

От точки 35 (771958.00; 258438.66) линия границы проходит в северо-восточном направлении на протяжении 0,20 км до поворотной точки 36, расположенной в 0,54 км юго-восточнее пересечения трех полевых дорог в Ясногорском районе.

От точки 36 (772160.51; 258463.38) линия границы проходит в северо-восточном направлении на протяжении 0,53 км до поворотной точки 37.

От точки 37 (772514.61; 258850.02) линия границы проходит в юго-восточном направлении по северной границе лесного массива на протяжении 0,50 км до поворотной точки 38.

От точки 38 (772434.67; 259346.96) линия границы проходит в юго-восточном направлении по северной границе лесного массива на протяжении 0,39 км до поворотной точки 39.

От точки 39 (772263.32; 259700.97) линия границы проходит в юго-восточном направлении по северной стороне лесного массива на протяжении 0,19 км до поворотной точки 40, расположенной на северной границе лесного массива.

От точки 40 (772174.09; 259870.54) линия границы проходит в южном направлении по лесному массиву на протяжении 1,19 км до поворотной точки 41, расположенной на южной границе лесного массива.

От точки 41 (770988.96; 259826.84) линия границы проходит в юго-западном направлении на протяжении 0,10 км до поворотной точки 42, расположенной на лесной дороге.

От точки 42 (770925.55; 259755.40) линия границы проходит в юго-восточном направлении на протяжении 0,45 км до поворотной точки 43.

От точки 43 (770482.61; 259830.80) линия границы проходит в северо-западном направлении на протяжении 0,28 км до поворотной точки 44.

От точки 44 (770531.50; 259556.46) линия границы проходит в юго-западном направлении на протяжении 0,12 км до поворотной точки 45.

От точки 45 (770455.64; 259465.92) линия границы проходит в юго-восточном направлении на протяжении 0,15 км до поворотной точки 46.

От точки 46 (770312.47; 259518.92) линия границы проходит в юго-западном направлении на протяжении 0,23 км до поворотной точки 47.

От точки 47 (770116.55; 259397.95) линия границы проходит в юго-восточном направлении на протяжении 0,08 км до поворотной точки 48.

От точки 48 (770091.18; 259472.81) линия границы проходит в северо-восточном направлении на протяжении 0,14 км до поворотной точки 49.

От точки 49 (770181.55; 259583.27) линия границы проходит в юго-восточном направлении на протяжении 0,12 км до поворотной точки 50.

От точки 50 (770095.78; 259666.14) линия границы проходит в южном направлении на протяжении 0,70 км до поворотной точки 51.

От точки 51 (769403.92; 259640.77) линия границы проходит в юго-восточном направлении на протяжении 0,11 км до поворотной точки 52, расположенной в русле безымянного ручья.

От точки 52 (769329.34; 259722.52) линия границы проходит в юго-западном направлении на протяжении 0,48 км до поворотной точки 53.

От точки 53 (768950.40; 259463.07) линия границы проходит в южном направлении на протяжении 0,09 км до поворотной точки 54, расположенной в месте впадения безымянного ручья в реку Сулема.

От точки 54 (768858.09; 259468.74) линия границы проходит в юго-восточном и восточном направлениях на протяжении 1,04 км до поворотной точки 55.

От точки 55 (768285.10; 260233.69) линия границы проходит в юго-западном направлении на протяжении 0,36 км до поворотной точки 56.

От точки 56 (767940.58; 260114.23) линия границы проходит в восточном направлении на протяжении 0,54 км до поворотной точки 57, расположенной на лесной дороге.

От точки 57 (767937.72; 260656.35) линия границы проходит в юго-западном направлении по лесной дороге на протяжении 0,30 км до поворотной точки 58, расположенной на лесной дороге.

От точки 58 (767655.60; 260550.48) линия границы проходит в юго-восточном направлении в лесном квартале 64 земель лесного фонда на протяжении 0,93 км до поворотной точки 59, расположенной на просеке, разделяющей лесные кварталы 66, 64 земель лесного фонда.

От точки 59 (767058.59; 261260.62) линия границы проходит в юго-

западном направлении по западной границе лесного квартала 66 земель лесного фонда на протяжении 0,31 км до поворотной точки 60.

От точки 60 (766780.72; 261124.60) линия границы проходит в юго-восточном направлении на протяжении 0,16 км до поворотной точки 61.

От точки 61 (766626.14; 261141.92) линия границы проходит в юго-восточном направлении на протяжении 0,08 км до поворотной точки 62, расположенной в 0,05 км севернее просеки в лесном квартале 66 земель лесного фонда.

От точки 62 (766566.88; 261195.44) линия границы проходит в южном направлении на протяжении 0,09 км до поворотной точки 63.

От точки 63 (766478.94; 261200.80) линия границы проходит в юго-западном направлении на протяжении 0,30 км до поворотной точки 64.

От точки 64 (766185.43; 261165.49) линия границы проходит в юго-восточном направлении на протяжении 0,09 км до поворотной точки 65.

От точки 65 (766101.48; 261181.47) линия границы проходит в восточном направлении на протяжении 0,67 км до поворотной точки 66, расположенной на южной границе лесного квартала 70 земель лесного фонда.

От точки 66 (766128.04; 261851.06) линия границы проходит в юго-восточном направлении на протяжении 0,07 км до поворотной точки 67.

От точки 67 (766055.77; 261860.97) линия границы проходит в юго-восточном направлении на протяжении 0,19 км до поворотной точки 68.

От точки 68 (765884.33; 261933.02) линия границы проходит в юго-восточном направлении на протяжении 0,08 км до поворотной точки 69.

От точки 69 (765832.33; 261998.56) линия границы проходит в юго-восточном направлении на протяжении 0,19 км до поворотной точки 70, расположенной в 0,13 км западнее просеки в лесном массиве.

От точки 70 (765648.51; 262029.57) линия границы проходит в юго-западном направлении на протяжении 0,07 км до поворотной точки 71, расположенной в 0,18 км западнее просеки в лесном массиве.

От точки 71 (765609.44; 261975.99) линия границы проходит в южном направлении на протяжении 0,19 км до поворотной точки 72, расположенной в 0,18 км западнее просеки в лесном массиве.

От точки 72 (765424.83; 261954.62) линия границы проходит в юго-восточном направлении на протяжении 0,26 км до поворотной точки 73, расположенной в русле безымянного ручья на южной границе лесного массива.

От точки 73 (765323.46; 262195.05) линия границы проходит в юго-западном направлении на протяжении 0,45 км до поворотной точки 74.

От точки 74 (764932.37; 261966.17) линия границы проходит в юго-западном направлении на протяжении 0,58 км до поворотной точки 75.

От точки 75 (764423.26; 261681.43) линия границы проходит в юго-западном направлении на протяжении 0,35 км до поворотной точки 76.

От точки 76 (764109.24; 261520.19) линия границы проходит в юго-западном направлении на протяжении 0,09 км до поворотной точки 77.

От точки 77 (764045.88; 261456.53) линия границы проходит в западном направлении на протяжении 0,40 км до поворотной точки 78, расположенной на западной границе лесного массива Ясногорского района.

От точки 78 (764003.82; 261058.95) линия границы проходит в юго-западном направлении на протяжении 0,25 км до поворотной точки 79.

От точки 79 (763750.41; 261045.90) линия границы проходит в юго-восточном направлении на протяжении 0,27 км до поворотной точки 80, расположенной в 0,63 км юго-западнее плотины пруда деревни Грызлово Ясногорского района.

От точки 80 (763480.42; 261091.26) линия границы проходит в юго-западном направлении на протяжении 0,15 км до поворотной точки 81.

От точки 81 (763391.89; 260974.85) линия границы проходит в юго-западном направлении на протяжении 0,30 км до поворотной точки 82, расположенной в 0,06 км к западу от пересечения полевой дороги с линией электропередач.

От точки 82 (763118.28; 260845.75) линия границы проходит в юго-восточном направлении на протяжении 0,09 км до поворотной точки 83.

От точки 83 (763097.28; 260931.48) линия границы проходит в юго-восточном направлении на протяжении 0,14 км до поворотной точки 84.

От точки 84 (763029.30; 261049.82) линия границы проходит в юго-восточном направлении на протяжении 0,05 км до поворотной точки 85.

От точки 85 (763021.09; 261098.98) линия границы проходит в юго-восточном направлении на протяжении 0,14 км до поворотной точки 86, расположенной на оси линии электропередач.

От точки 86 (762982.93; 261228.52) линия границы проходит в юго-восточном направлении на протяжении 0,11 км до поворотной точки 87.

От точки 87 (762879.25; 261246.13) линия границы проходит в юго-восточном направлении на протяжении 0,17 км до поворотной точки 88.

От точки 88 (762799.22; 261396.36) линия границы проходит в юго-западном направлении на протяжении 0,12 км до поворотной точки 89.

От точки 89 (762682.73; 261368.18) линия границы проходит в юго-восточном направлении на протяжении 0,18 км до поворотной точки 90.

От точки 90 (762598.73; 261524.46) линия границы проходит в юго-западном направлении на протяжении 0,15 км до поворотной точки 91, расположенной в 0,05 км к северу от просеки, разделяющей лесные массивы.

От точки 91 (762452.19; 261480.72) линия границы проходит в южном направлении на протяжении 0,44 км до поворотной точки 92.

От точки 92 (762012.00; 261488.95) линия границы проходит в юго-восточном направлении преимущественно по полевой дороге на протяжении 0,56 км до поворотной точки 93, расположенной на южной стороне плотины пруда.

От точки 93 (761571.34; 261762.06) линия границы проходит в северо-восточном направлении по технологической оси плотины пруда на протяжении 0,05 км до поворотной точки 94, расположенной на технологической оси плотины пруда.

От точки 94 (761576.25; 261810.90) линия границы проходит в юго-восточном направлении по руслу реки Волоть, вниз по течению, на протяжении 2,30 км до поворотной точки 95, расположенной в русле реки Волоть.

От точки 95 (759901.00; 262637.96) линия границы проходит в юго-восточном направлении на протяжении 0,71 км до поворотной точки 96, расположенной в 0,16 км северо-западнее южной стороны лесополосы.

От точки 96 (759825.44; 263328.98) линия границы проходит в северо-западном направлении на протяжении 0,10 км до поворотной точки 97.

От точки 97 (759911.24; 263276.99) линия границы проходит в северо-восточном направлении на протяжении 0,03 км до поворотной точки 98.

От точки 98 (759934.19; 263298.40) линия границы проходит в юго-восточном направлении на протяжении 0,40 км до поворотной точки 99.

От точки 99 (759779.66; 263660.89) линия границы проходит в юго-восточном направлении на протяжении 0,46 км до поворотной точки 100.

От точки 100 (759696.67; 264111.84) линия границы проходит в юго-западном направлении на протяжении 0,42 км до поворотной точки 101, расположенной на полевой дороге.

От точки 101 (759372.03; 263867.88) линия границы проходит в юго-западном направлении на протяжении 0,40 км до поворотной точки 102, расположенной на северной стороне лесополосы.

От точки 102 (759037.50; 263649.90) линия границы проходит в юго-западном направлении на протяжении 0,05 км до поворотной точки 103.

От точки 103 (759013.28; 263600.66) линия границы проходит в южном направлении на протяжении 0,56 км до поворотной точки 104.

От точки 104 (758455.69; 263620.04) линия границы проходит в юго-западном направлении на протяжении 0,23 км до поворотной точки 105.

От точки 105 (758379.83; 263399.82) линия границы проходит в юго-западном направлении на протяжении 0,07 км до поворотной точки 106, расположенной в русле безымянного ручья.

От точки 106 (758317.06; 263377.25) линия границы проходит в юго-восточном направлении на протяжении 0,35 км до поворотной точки 107, расположенной в 0,17 км на юго-запад от пруда.

От точки 107 (757974.28; 263459.39) линия границы проходит в юго-восточном направлении на протяжении 0,22 км до поворотной точки 108, расположенной в 0,14 км на юго-восток от пруда.

От точки 108 (757966.65; 263639.55) линия границы проходит в юго-восточном направлении на протяжении 0,42 км до поворотной точки 109.

От точки 109 (757590.18; 263815.27) линия границы проходит в южном направлении на протяжении 0,11 км до поворотной точки 110.

От точки 110 (757475.38; 263819.09) линия границы проходит в северо-восточном направлении на протяжении 0,20 км до поворотной точки 111, расположенной на северо-западной стороне полосы отвода железной дороги Москва – Харьков.

От точки 111 (757527.53; 264008.65) линия границы проходит в юго-восточном направлении на протяжении 0,10 км до поворотной точки 112, расположенной на оси железнодорожного пути железной дороги Москва - Харьков.

От точки 112 (757474.95; 264096.59) линия границы проходит в юго-восточном направлении на протяжении 0,10 км до поворотной точки 113, расположенной на южной стороне полосы отвода железной дороги Москва – Харьков.

От точки 113 (757470.01; 264195.13) линия границы проходит в северо-восточном направлении по юго-восточной стороне полосы отвода железной дороги Москва - Харьков на протяжении 0,50 км до поворотной точки 114.

От точки 114 (757677.55; 264652.32) линия границы проходит в северо-восточном направлении по юго-восточной стороне полосы отвода железной дороги Москва - Харьков на протяжении 0,46 км до поворотной точки 115.

От точки 115 (757922.35; 265008.32) линия границы проходит в северо-восточном направлении по восточной стороне полосы отвода железной дороги Москва - Харьков на протяжении 0,14 км до поворотной точки 116.

От точки 116 (757957.72; 265111.58) линия границы проходит в северо-восточном направлении по восточной стороне полосы отвода железной дороги Москва-Харьков на протяжении 0,45 км до поворотной точки 117, расположенной на восточной стороне полосы отвода железной дороги Москва - Харьков.

От точки 117 (758315.58; 265251.44) линия границы проходит в северо-восточном направлении на протяжении 0,11 км до поворотной точки 118.

От точки 118 (758385.95; 265335.99) линия границы проходит в северо-западном направлении на протяжении 0,03 км до поворотной точки 119.

От точки 119 (758414.79; 265332.27) линия границы проходит в юго-западном направлении на протяжении 0,11 км до поворотной точки 120, расположенной на восточной стороне полосы отвода железной дороги Москва - Харьков.

От точки 120 (758357.43; 265238.00) линия границы проходит в северо-восточном направлении на протяжении 0,14 км до поворотной точки 121, расположенной на восточной стороне полосы отвода железной дороги Москва - Харьков.

От точки 121 (758489.39; 265277.71) линия границы проходит в юго-восточном направлении на протяжении 0,02 км до поворотной точки 122, расположенной на восточной стороне полосы отвода железной дороги Москва – Харьков.

От точки 122 (758485.66; 265301.27) линия границы проходит в северо-восточном направлении на протяжении 0,81 км до поворотной точки 123, расположенной на восточной стороне полосы отвода железной дороги Москва – Харьков.

От точки 123 (759287.95; 265443.85) линия границы проходит в западном направлении на протяжении 0,03 км до поворотной точки 124, расположенной на оси железной дороги Москва - Харьков.

От точки 124 (759287.06; 265416.00) линия границы проходит в западном направлении на протяжении 0,12 км до поворотной точки 125, расположенной на западной стороне полосы отвода железной дороги Москва - Харьков, в 0,25 км северо-восточнее деревни Большие Байдики Ясногорского района.

От точки 125 (759304.25; 265301.28) линия границы проходит в северном направлении на протяжении 0,06 км до поворотной точки 126.

От точки 126 (759368.08; 265295.36) линия границы проходит в северо-восточном направлении на протяжении 0,31 км до поворотной точки 127.

От точки 127 (759679.05; 265334.66) линия границы проходит в северо-восточном направлении на протяжении 0,65 км до поворотной точки 128.

От точки 128 (760317.54; 265446.16) линия границы проходит в северном направлении на протяжении 0,35 км до поворотной точки 129, расположенной на западной стороне полосы отвода железной дороги Москва – Харьков.

От точки 129 (760668.66; 265440.56) линия границы проходит в северо-восточном направлении на протяжении 0,07 км до поворотной точки 130, расположенной в 0,04 км к западу от оси железной дороги Москва - Харьков.

От точки 130 (760681.91; 265509.41) линия границы проходит в восточном направлении, пересекая железную дорогу, на протяжении 0,07 км

до поворотной точки 131, расположенной на восточной стороне полосы отвода железной дороги Москва – Харьков.

От точки 131 (760679.09; 265583.18) линия границы проходит в общем северо-восточном направлении на протяжении 0,06 км до поворотной точки 132.

От точки 132 (760706.50; 265620.41) линия границы проходит в северо-восточном направлении на протяжении 0,17 км до поворотной точки 133.

От точки 133 (760866.91; 265667.03) линия границы проходит в северо-восточном направлении на протяжении 0,06 км до поворотной точки 134.

От точки 134 (760914.52; 265709.11) линия границы проходит в северо-восточном направлении на протяжении 0,19 км до поворотной точки 135.

От точки 135 (761005.25; 265877.53) линия границы проходит в северо-восточном направлении на протяжении 0,09 км до поворотной точки 136, расположенной в 0,24 км юго-восточнее плотины пруда в Ясногорском районе.

От точки 136 (761065.84; 265949.67) линия границы проходит в восточном направлении вдоль северной границы лесных кварталов 48, 54 земель лесного фонда на протяжении 0,77 км до поворотной точки 137.

От точки 137 (761085.79; 266722.54) линия границы проходит в северо-восточном направлении на протяжении 0,16 км до поворотной точки 138.

От точки 138 (761185.77; 266845.19) линия границы проходит в северо-восточном направлении на протяжении 0,36 км до поворотной точки 139, расположенной на северной границе лесного квартала 54 земель лесного фонда.

От точки 139 (761221.39; 267202.00) линия границы проходит в южном направлении на протяжении 0,12 км до поворотной точки 140.

От точки 140 (761102.37; 267203.78) линия границы проходит в юго-восточном направлении на протяжении 0,18 км до поворотной точки 141.

От точки 141 (761083.16; 267383.51) линия границы проходит в юго-восточном направлении на протяжении 0,09 км до поворотной точки 142.

От точки 142 (761047.91; 267466.48) линия границы проходит в северо-восточном направлении на протяжении 0,06 км до поворотной точки 143.

От точки 143 (761082.08; 267521.25) линия границы проходит в юго-восточном направлении на протяжении 0,19 км до поворотной точки 144, расположенной на северной границе лесного массива.

От точки 144 (760901.08; 267554.63) линия границы проходит в северо-восточном направлении на протяжении 0,61 км до поворотной точки 30(145), расположенной в русле реки Тулица, в 0,10 км южнее лесополосы, в 0,50 км южнее деревни Барыбино Ясногорского района, в 2,20 км западнее поселка Железнодорожный Ясногорского района, в 2,40 км севернее деревни Долматовка Ленинского района.

От точки 30(145) (761216.17; 268070.74) линия границы проходит по руслу реки Тулица, вниз по течению, в юго-восточном направлении на протяжении 1,64 км до поворотной точки 30(146), расположенной в месте впадения безымянного ручья в реку Тулица, в 2,00 км юго-восточнее деревни Барыбино Ясногорского района, в 2,00 км северо-восточнее деревни Долматовка Ленинского района, в 2,50 км северо-западнее деревни Страхново Ленинского района.

От точки 30(146) (760405.48; 269306.67) линия границы проходит по руслу безымянного ручья, вверх против течения, в северо-восточном направлении на протяжении 0,88 км до поворотной точки 147, расположенной в русле безымянного ручья.

От точки 147 (761000.54; 269921.49) линия границы проходит в северо-восточном направлении на протяжении 0,21 км до поворотной точки 148.

От точки 148 (761107.00; 270102.17) линия границы проходит в северо-восточном направлении на протяжении 0,26 км до поворотной точки 149.

От точки 149 (761156.71; 270353.42) линия границы проходит в юго-восточном направлении на протяжении 0,03 км до поворотной точки 150.

От точки 150 (761151.99; 270387.93) линия границы проходит в восточном направлении на протяжении 0,29 км до поворотной точки 151.

От точки 151 (761140.63; 270673.63) линия границы проходит в северо-восточном направлении на протяжении 0,13 км до поворотной точки 152.

От точки 152 (761151.97; 270804.91) линия границы проходит в северо-восточном направлении на протяжении 0,04 км до поворотной точки 153.

От точки 153 (761177.47; 270833.73) линия границы проходит в северо-восточном направлении на протяжении 0,05 км до поворотной точки 154.

От точки 154 (761219.54; 270853.98) линия границы проходит в северо-восточном направлении на протяжении 0,15 км до поворотной точки 155.

От точки 155 (761300.84; 270983.17) линия границы проходит в северо-восточном направлении на протяжении 0,09 км до поворотной точки 156.

От точки 156 (761328.24; 271073.53) линия границы проходит в северо-восточном направлении на протяжении 0,54 км до поворотной точки 157, расположенной в 0,07 км южнее линии электропередачи.

От точки 157 (761584.53; 271551.93) линия границы проходит в юго-восточном направлении на протяжении 0,50 км до поворотной точки 158, расположенной на восточной границе лесного массива.

От точки 158 (761332.26; 271983.19) линия границы проходит в северо-восточном направлении на протяжении 0,15 км до поворотной точки 159.

От точки 159 (761367.79; 272124.53) линия границы проходит в северо-восточном направлении на протяжении 0,08 км до поворотной точки 160, расположенной в русле реки Синетулица.

От точки 160 (761375.99; 272207.30) линия границы проходит в северном направлении по руслу реки Синетулица, вверх против течения, на протяжении 0,43 км до поворотной точки 161, расположенной в русле реки Синетулица.

От точки 161 (761716.96; 272113.52) линия границы проходит в юго-восточном направлении на протяжении 1,14 км до поворотной точки 162.

От точки 162 (761589.01; 273244.51) линия границы проходит в северо-восточном направлении на протяжении 0,48 км до поворотной точки 163.

От точки 163 (762021.48; 273454.96) линия границы проходит в северо-восточном направлении на протяжении 0,59 км до поворотной точки 164.

От точки 164 (762600.32; 273558.67) линия границы проходит в северо-восточном направлении на протяжении 0,57 км до поворотной точки 165, расположенной на полевой дороге.

От точки 165 (763132.93; 273766.55) линия границы проходит в северо-западном направлении на протяжении 0,96 км до поворотной точки 166.

От точки 166 (763897.92; 273190.78) линия границы проходит в северо-восточном направлении на протяжении 0,16 км до поворотной точки 167.

От точки 167 (764054.92; 273208.22) линия границы проходит в юго-восточном направлении на протяжении 0,10 км до поворотной точки 168.

От точки 168 (764026.19; 273308.81) линия границы проходит в восточном направлении на протяжении 0,17 км до поворотной точки 169, расположенной с южной стороны лесного массива в Ясногорском районе.

От точки 169 (764044.40; 273477.56) линия границы проходит в северо-восточном направлении на протяжении 0,17 км до поворотной точки 170.

От точки 170 (764186.78; 273576.61) линия границы проходит в северо-восточном направлении на протяжении 0,21 км до поворотной точки 171, расположенной в 0,14 км юго-западнее плотины пруда.

От точки 171 (764389.18; 273640.36) линия границы проходит в северо-западном направлении на протяжении 0,21 км до поворотной точки 172, расположенной в русле безымянного ручья.

От точки 172 (764553.71; 273515.70) линия границы проходит в северо-восточном направлении на протяжении 0,21 км до поворотной точки 173, расположенной в 0,18 км северо-западнее плотины пруда.

От точки 173 (764677.48; 273679.79) линия границы проходит в северо-западном направлении на протяжении 0,25 км до поворотной точки 174.

От точки 174 (764846.82; 273491.98) линия границы проходит в северо-западном направлении на протяжении 0,75 км до поворотной точки 175, расположенной в русле безымянного ручья.

От точки 175 (765509.37; 273154.14) линия границы проходит в северо-восточном направлении на протяжении 0,22 км до поворотной точки 176.

От точки 176 (765718.48; 273205.20) линия границы проходит в северо-восточном направлении на протяжении 0,16 км до поворотной точки 177.

От точки 177 (765842.20; 273310.80) линия границы проходит в северо-восточном направлении на протяжении 0,08 км до поворотной точки 178.

От точки 178 (765854.22; 273391.03) линия границы проходит в северо-восточном направлении на протяжении 0,07 км до поворотной точки 179, расположенной в русле безымянного ручья.

От точки 179 (765870.46; 273456.45) линия границы проходит в северо-восточном направлении вдоль безымянного ручья, вверх против течения, на

протяжении 0,14 км до поворотной точки 180, расположенной в 0,10 км юго-восточнее безымянного ручья.

От точки 180 (765924.54; 273581.86) линия границы проходит в северо-восточном направлении на протяжении 0,07 км до поворотной точки 181.

От точки 181 (765979.38; 273617.57) линия границы проходит в северо-восточном направлении на протяжении 0,12 км до поворотной точки 182.

От точки 182 (766086.03; 273664.93) линия границы проходит в северо-восточном направлении на протяжении 0,05 км до поворотной точки 183.

От точки 183 (766094.04; 273713.82) линия границы проходит в северо-восточном направлении на протяжении 0,07 км до поворотной точки 184.

От точки 184 (766122.15; 273778.09) линия границы проходит в юго-восточном направлении на протяжении 0,08 км до поворотной точки 185.

От точки 185 (766056.04; 273826.03) линия границы проходит в юго-восточном направлении на протяжении 0,25 км до поворотной точки 186.

От точки 186 (765992.11; 274062.11) линия границы проходит в юго-восточном направлении на протяжении 0,32 км до поворотной точки 187, расположенной в 0,12 км юго-восточнее перекрестка дорог, проходящих через лесной квартал 35 земель лесного фонда.

От точки 187 (765771.12; 274293.88) линия границы проходит в юго-восточном направлении на протяжении 0,07 км до поворотной точки 188.

От точки 188 (765701.53; 274316.85) линия границы проходит в юго-восточном направлении на протяжении 0,17 км до поворотной точки 189.

От точки 189 (765657.10; 274485.48) линия границы проходит в юго-восточном направлении на протяжении 0,07 км до поворотной точки 190.

От точки 190 (765608.15; 274530.68) линия границы проходит в юго-восточном направлении на протяжении 0,12 км до поворотной точки 191.

От точки 191 (765499.33; 274583.46) линия границы проходит в юго-восточном направлении на протяжении 0,13 км до поворотной точки 192, расположенной в 0,29 км юго-восточнее пересечения просек, разделяющих лесные кварталы 35, 40 земель лесного фонда.

От точки 192 (765400.42; 274673.61) линия границы проходит в северо-восточном направлении на протяжении 0,35 км до поворотной точки 193,

расположенной в 0,27 км юго-западнее пересечения просек в лесном квартале 45 земель лесного фонда.

От точки 193 (765477.63; 275019.37) линия границы проходит в юго-восточном направлении на протяжении 0,81 км до поворотной точки 194.

От точки 194 (764861.50; 275542.59) линия границы проходит в северо-восточном направлении на протяжении 0,29 км до поворотной точки 195.

От точки 195 (764894.97; 275829.36) линия границы проходит в юго-восточном направлении на протяжении 0,27 км до поворотной точки 196.

От точки 196 (764851.00; 276100.24) линия границы проходит в северо-восточном направлении на протяжении 0,11 км до поворотной точки 197.

От точки 197 (764958.99; 276128.88) линия границы проходит в северо-восточном направлении на протяжении 0,24 км до поворотной точки 198.

От точки 198 (765034.45; 276357.26) линия границы проходит в северо-восточном направлении на протяжении 0,28 км до поворотной точки 199, расположенной на восточной границе лесного квартала 48 земель лесного фонда.

От точки 199 (765256.49; 276520.32) линия границы проходит в северо-западном направлении на протяжении 0,26 км до поворотной точки 200, расположенной на просеке, разделяющей лесные кварталы 48, 53 земель лесного фонда.

От точки 200 (765509.41; 276470.61) линия границы проходит в юго-восточном направлении на протяжении 0,18 км до поворотной точки 201.

От точки 201 (765477.58; 276645.32) линия границы проходит в восточном направлении на протяжении 0,14 км до поворотной точки 202.

От точки 202 (765479.73; 276788.23) линия границы проходит в восточном направлении на протяжении 0,23 км до поворотной точки 203, расположенной на южной границе лесного квартала 53 земель лесного фонда.

От точки 203 (765459.19; 277021.73) линия границы проходит в юго-восточном направлении на протяжении 0,20 км до поворотной точки 204.

От точки 204 (765268.10; 277087.20) линия границы проходит в северо-восточном направлении на протяжении 0,03 км до поворотной точки 205.

От точки 205 (765277.98; 277118.34) линия границы проходит в северном направлении, затем поворачивает в юго-восточном направлении на

протяжении 1,10 км до поворотной точки 206, расположенной в 0,07 км западнее просеки, разделяющей лесные кварталы 54, 55 земель лесного фонда.

От точки 206 (765276.26; 277716.97) линия границы проходит в юго-восточном направлении на протяжении 0,48 км до поворотной точки 207.

От точки 207 (764820.00; 277758.60) линия границы проходит в юго-восточном направлении на протяжении 0,14 км до поворотной точки 208.

От точки 208 (764707.83; 277834.74) линия границы проходит в южном направлении на протяжении 0,07 км до поворотной точки 209.

От точки 209 (764639.92; 277838.99) линия границы проходит в юго-восточном направлении на протяжении 0,09 км до поворотной точки 210.

От точки 210 (764572.72; 277891.80) линия границы проходит в юго-восточном направлении на протяжении 0,06 км до поворотной точки 211, расположенной в 0,02 км восточнее полевой дороги в Ясногорском районе.

От точки 211 (764511.52; 277912.14) линия границы проходит в юго-западном направлении на протяжении 0,17 км до поворотной точки 212, расположенной в 0,17 км западнее полевой дороги в Ясногорском районе.

От точки 212 (764457.31; 277751.08) линия границы проходит в юго-восточном направлении на протяжении 0,89 км до поворотной точки 213.

От точки 213 (763623.86; 278069.88) линия границы проходит в юго-западном направлении на протяжении 0,20 км до поворотной точки 214.

От точки 214 (763437.79; 277986.07) линия границы проходит в юго-восточном направлении на протяжении 2,19 км до узловой точки 32, расположенной в русле безымянного ручья, в 2,70 км юго-восточнее деревни Алферьево Ленинского района, в 1,90 км северо-западнее села Казановка Веневского района и являющейся точкой стыка границ муниципальных образований Ревякинское Ясногорского района, город Тула и Центральное Веневского района.

Прохождение границы с муниципальным образованием Центральное Веневского района

От узловой точки 32 (762615.66; 279935.63) линия границы идет в юго-западном направлении по руслу безымянного ручья, вверх против течения, на протяжении 0,98 км до поворотной точки 1, расположенной на технологической оси плотины пруда в Веневском районе.

От точки 1 (761317.84; 278842.43) линия границы идет по прямой в юго-восточном направлении по технологической оси плотины пруда на протяжении 0,02 км до поворотной точки 2, расположенной на восточной стороне плотины пруда в Веневском районе.

От точки 2 (761297.76; 278844.80) линия границы идет в юго-западном направлении по восточному берегу пруда на протяжении 0,15 км до поворотной точки 3.

От точки 3 (761196.55; 278734.44) линия границы идет ломаной линией в юго-западном направлении на протяжении 0,63 км до поворотной точки 4.

От точки 4 (760797.79; 278303.98) линия границы идет по прямой в юго-восточном направлении на протяжении 0,16 км до поворотной точки 5.

От точки 5 (760710.10; 278441.53) линия границы идет по прямой в северо-восточном направлении на протяжении 0,41 км до поворотной точки 6, расположенной в 0,30 км юго-восточнее пруда в Веневском районе.

От точки 6 (760908.72; 278794.51) линия границы идет по прямой в юго-восточном направлении на протяжении 0,31 км до поворотной точки 7.

От точки 7 (760804.78; 279085.99) линия границы идет в юго-восточном направлении на протяжении 0,35 км по северной стороне лесного квартала 227 земель лесного фонда до поворотной точки 8.

От точки 8 (760652.37; 279396.11) линия границы идет в юго-восточном направлении на протяжении 0,15 км по северной стороне лесного квартала 227 земель лесного фонда до поворотной точки 9.

От точки 9 (760522.59; 279474.54) линия границы идет в юго-восточном направлении на протяжении 0,10 км по северной стороне лесного квартала 227 земель лесного фонда до поворотной точки 10.

От точки 10 (760472.34; 279562.44) линия границы идет в юго-западном направлении на протяжении 0,25 км по восточной стороне лесного квартала 227 земель лесного фонда до поворотной точки 11.

От точки 11 (760255.50; 279443.23) линия границы идет в юго-западном направлении на протяжении 0,05 км по восточной стороне лесного квартала 227 земель лесного фонда до поворотной точки 12.

От точки 12 (760218.23; 279405.99) линия границы идет по прямой в западном направлении на протяжении 0,61 км до поворотной точки 13.

От точки 13 (760178.22; 278797.28) линия границы идет по прямой в юго-восточном направлении на протяжении 0,20 км до поворотной точки 14.

От точки 14 (759996.69; 278870.92) линия границы идет в юго-западном направлении на протяжении 0,33 км по восточной стороне лесного квартала 227 земель лесного фонда до поворотной точки 15.

От точки 15 (759756.93; 278649.42) линия границы идет по прямой в юго-восточном направлении на протяжении 0,09 км до поворотной точки 16.

От точки 16 (759740.03; 278719.43) линия границы идет по прямой в юго-восточном направлении на протяжении 0,07 км до поворотной точки 17.

От точки 17 (759682.33; 278753.40) линия границы идет по прямой в юго-восточном направлении на протяжении 0,64 км по западной стороне лесополосы до поворотной точки 18.

От точки 18 (759290.32; 279261.95) линия границы идет по прямой в юго-западном направлении на протяжении 0,20 км до поворотной точки 19.

От точки 19 (759177.37; 279093.46) линия границы идет в юго-восточном направлении на протяжении 0,20 км по лесному кварталу 228 земель лесного фонда до поворотной точки 20.

От точки 20 (758989.89; 279158.33) линия границы идет в северо-восточном направлении на протяжении 0,27 км по лесному кварталу 228 земель лесного фонда до поворотной точки 21.

От точки 21 (759092.91; 279409.46) линия границы идет в юго-восточном направлении на протяжении 0,17 км по восточной стороне лесного квартала 228 земель лесного фонда до поворотной точки 22.

От точки 22 (758940.06; 279482.42) линия границы идет в юго-западном направлении на протяжении 0,29 км по лесному кварталу 228 земель лесного фонда до поворотной точки 23.

От точки 23 (758653.98; 279441.12) линия границы идет в северо-восточном направлении на протяжении 0,28 км по лесному кварталу 228 земель лесного фонда до поворотной точки 24.

От точки 24 (758769.15; 279700.63) линия границы идет в восточном направлении на протяжении 0,09 км по восточной стороне лесного квартала 228 земель лесного фонда до поворотной точки 25.

От точки 25 (758774.65; 279789.23) линия границы идет в юго-восточном направлении на протяжении 0,39 км по восточной стороне лесного квартала 228 земель лесного фонда до поворотной точки 26.

От точки 26 (758458.40; 280011.77) линия границы идет в юго-восточном направлении на протяжении 0,25 км по восточной стороне лесного квартала 230 земель лесного фонда до поворотной точки 27, расположенной в 0,21 км юго-восточнее просеки, разделяющей лесной массив.

От точки 27 (758230.42; 280101.67) линия границы идет в юго-восточном направлении на протяжении 0,16 км до поворотной точки 28.

От точки 28 (758073.17; 280145.29) линия границы идет в южном направлении на протяжении 0,21 км по восточной стороне лесного квартала 230 земель лесного фонда до поворотной точки 29.

От точки 29 (757867.62; 280143.61) линия границы идет в юго-восточном направлении на протяжении 0,18 км по восточной границе лесного квартала 230 земель лесного фонда до поворотной точки 30.

От точки 30 (757825.09; 280323.57) линия границы идет по прямой в северо-восточном направлении на протяжении 0,07 км до поворотной точки 31.

От точки 31 (757879.76; 280371.16) линия границы идет по прямой в северо-восточном направлении на протяжении 0,14 км до поворотной точки 32.

От точки 32 (757908.70; 280509.14) линия границы идет по прямой в юго-восточном направлении на протяжении 0,36 км до поворотной точки 33.

От точки 33 (757634.17; 280743.12) линия границы идет по прямой в юго-восточном направлении на протяжении 0,18 км до поворотной точки 34.

От точки 34 (757545.70; 280905.10) линия границы идет по прямой в северо-восточном направлении на протяжении 0,34 км до поворотной точки 35.

От точки 35 (757852.44; 281050.24) линия границы идет в северо-восточном направлении на протяжении 0,10 км по западной стороне лесного квартала 232 земель лесного фонда до поворотной точки 36.

От точки 36 (757877.91; 281151.08) линия границы идет в северном направлении на протяжении 0,22 км по западной стороне лесного квартала 232 земель лесного фонда до поворотной точки 37.

От точки 37 (758099.37; 281156.14) линия границы идет в восточном направлении на протяжении 0,40 км по северной стороне лесного квартала 232 земель лесного фонда до поворотной точки 38.

От точки 38 (758102.11; 281558.47) линия границы идет в северо-восточном направлении на протяжении 0,24 км по северной стороне лесного квартала 232 земель лесного фонда до поворотной точки 39.

От точки 39 (758296.26; 281696.40) линия границы идет в юго-восточном направлении на протяжении 0,31 км по северной стороне лесного квартала 232 земель лесного фонда до поворотной точки 40.

От точки 40 (758133.16; 281958.08) линия границы идет в северо-восточном направлении на протяжении 0,21 км по северной стороне лесного квартала 232 земель лесного фонда до поворотной точки 41.

От точки 41 (758320.95; 282052.24) линия границы идет в северном направлении на протяжении 0,16 км по северной стороне лесного квартала 232 земель лесного фонда до поворотной точки 42.

От точки 42 (758477.54; 282054.05) линия границы идет в северо-восточном направлении на протяжении 0,10 км по северной стороне лесного квартала 232 земель лесного фонда до поворотной точки 43.

От точки 43 (758576.18; 282085.97) линия границы идет в юго-восточном направлении на протяжении 0,04 км по северной стороне лесного квартала 232 земель лесного фонда до поворотной точки 44.

От точки 44 (758566.29; 282122.75) линия границы идет в юго-восточном направлении на протяжении 0,25 км по северной стороне лесного квартала 232 земель лесного фонда до поворотной точки 45.

От точки 45 (758507.58; 282362.67) линия границы идет в восточном направлении на протяжении 0,18 км по северной стороне лесного квартала 232 земель лесного фонда до поворотной точки 46, расположенной на восточной стороне лесного квартала 232 земель лесного фонда, в 0,12 км восточнее грунтовой дороги в Веневском районе.

От точки 46 (758480.97; 282544.31) линия границы идет в юго-западном направлении на протяжении 0,18 км по восточной стороне лесного

квартала 232 земель лесного фонда до поворотной точки 47, расположенной в 0,10 км юго-западнее пересечения грунтовых дорог.

От точки 47 (758372.75; 282406.14) линия границы идет в южном направлении на протяжении 0,08 км по восточной стороне лесного квартала 232 земель лесного фонда до поворотной точки 48, расположенной в 0,17 км юго-западнее пересечения грунтовых дорог.

От точки 48 (758294.03; 282406.43) линия границы идет в западном направлении на протяжении 0,07 км по восточной стороне лесного квартала 232 земель лесного фонда до поворотной точки 49.

От точки 49 (758285.14; 282333.24) линия границы идет в юго-западном направлении на протяжении 0,24 км по восточной стороне лесного квартала 232 земель лесного фонда до поворотной точки 50.

От точки 50 (758049.31; 282267.71) линия границы идет в юго-западном направлении на протяжении 0,18 км по восточной стороне лесного квартала 232 земель лесного фонда до поворотной точки 52.

От точки 52 (757950.12; 282160.47) линия границы идет в северо-западном направлении на протяжении 0,10 км по восточной стороне лесного квартала 232 земель лесного фонда до поворотной точки 53.

От точки 53 (757977.52; 282066.77) линия границы идет в юго-западном направлении на протяжении 0,16 км по восточной стороне лесного квартала 232 земель лесного фонда до поворотной точки 54.

От точки 54 (757863.11; 281957.91) линия границы идет в юго-западном направлении на протяжении 0,26 км по восточной стороне лесного квартала 232 земель лесного фонда до поворотной точки 55.

От точки 55 (757749.00; 281724.87) линия границы идет в юго-восточном направлении на протяжении 0,16 км вдоль восточной стороны лесного квартала 232 земель лесного фонда до поворотной точки 56.

От точки 56 (757602.66; 281799.29) линия границы идет по прямой в юго-западном направлении на протяжении 0,21 км до поворотной точки 57, расположенной на юго-восточной стороне лесного квартала 232 земель лесного фонда, в 0,78 км северо-восточнее пересечения автодороги Калуга - Тула - Венев - Михайлов - Рязань с полевой дорогой.

От точки 57 (757467.71; 281635.33) линия границы идет по прямой в юго-восточном направлении на протяжении 0,04 км до поворотной точки 58,

расположенной на юго-восточной стороне лесного квартала 232 земель лесного фонда.

От точки 58 (757425.84; 281644.97) линия границы идет по прямой в юго-западном направлении на протяжении 0,06 км до поворотной точки 59.

От точки 59 (757370.28; 281618.07) линия границы идет по прямой в юго-восточном направлении на протяжении 0,16 км до поворотной точки 61.

От точки 61 (757292.88; 281682.87) линия границы идет по прямой в юго-восточном направлении на протяжении 0,15 км до поворотной точки 62.

От точки 62 (757164.30; 281709.87) линия границы идет по прямой в юго-западном направлении на протяжении 0,17 км до поворотной точки 63, расположенной на восточной стороне лесного квартала 233 земель лесного фонда.

От точки 63 (757098.15; 281548.09) линия границы идет по прямой в юго-восточном направлении на протяжении 0,20 км до поворотной точки 64, расположенной на восточной стороне лесного квартала 233 земель лесного фонда.

От точки 64 (756899.76; 281575.82) линия границы идет по прямой в юго-западном направлении на протяжении 0,13 км до поворотной точки 65, расположенной на восточной стороне лесного квартала 233 земель лесного фонда.

От точки 65 (756777.32; 281548.16) линия границы идет по прямой в западном направлении на протяжении 0,14 км до поворотной точки 66, расположенной на восточной стороне лесного квартала 233 земель лесного фонда.

От точки 66 (756779.27; 281410.62) линия границы идет по прямой в юго-восточном направлении на протяжении 0,13 км до поворотной точки 67, расположенной на северной стороне полосы отвода автодороги Калуга - Тула - Венев - Михайлов - Рязань.

От точки 67 (756659.83; 281448.89) линия границы идет по прямой в юго-западном направлении на протяжении 0,29 км до поворотной точки 68, расположенной на северной стороне полосы отвода автодороги Калуга - Тула - Венев - Михайлов - Рязань.

От точки 68 (756545.55; 281177.19) линия границы идет по прямой в северо-западном направлении на протяжении 0,34 км до поворотной точки

69, расположенной на краю просеки, разделяющей лесные кварталы 235, 233 земель лесного фонда.

От точки 69 (756879.51; 281112.81) линия границы идет по прямой в юго-западном направлении на протяжении 0,24 км до поворотной точки 70, расположенной на грунтовой дороге на северной границе лесного квартала 235 земель лесного фонда.

От точки 70 (756706.95; 280950.55) линия границы идет по прямой в юго-восточном направлении на протяжении 0,23 км до поворотной точки 71, расположенной на оси автодороги Калуга - Тула - Венев - Михайлов - Рязань.

От точки 71 (756479.18; 280991.64) линия границы идет по прямой в юго-восточном направлении на протяжении 0,07 км до поворотной точки 72, расположенной на южной стороне полосы отвода автодороги Калуга - Тула - Венев - Михайлов - Рязань.

От точки 72 (756407.52; 281005.53) линия границы идет по прямой в северо-восточном направлении на протяжении 0,17 км до поворотной точки 73, расположенной на южной стороне полосы отвода автодороги Калуга - Тула - Венев - Михайлов - Рязань.

От точки 73 (756472.10; 281162.73) линия границы идет по прямой в юго-восточном направлении на протяжении 0,10 км до поворотной точки 74, расположенной в 0,13 км южнее оси автодороги Калуга - Тула - Венев - Михайлов - Рязань.

От точки 74 (756377.59; 281193.33) линия границы идет в южном направлении на протяжении 0,48 км до поворотной точки 75.

От точки 75 (755906.55; 281189.24) линия границы идет в юго-восточном направлении на протяжении 0,18 км до поворотной точки 76.

От точки 76 (755829.30; 281320.51) линия границы идет в северо-восточном направлении на протяжении 0,15 км до поворотной точки 77.

От точки 77 (755860.36; 281458.44) линия границы идет в юго-восточном направлении на протяжении 0,51 км вдоль северо-восточной стороны лесного массива до поворотной точки 78.

От точки 78 (755811.44; 281940.99) линия границы идет в юго-западном направлении на протяжении 0,19 км вдоль восточной стороны лесного массива до поворотной точки 79.

От точки 79 (755627.69; 281906.18) линия границы идет в западном направлении на протяжении 0,33 км по лесному массиву до поворотной точки 80.

От точки 80 (755632.14; 281574.32) линия границы идет в южном направлении на протяжении 0,66 км вдоль восточной стороны лесного квартала 242 земель лесного фонда и западной границы лесного массива в Веневском районе до поворотной точки 81, расположенной в 0,14 км севернее просеки, разделяющей лесной массив.

От точки 81 (754971.37; 281566.46) линия границы идет в северо-восточном направлении на протяжении 0,21 км вдоль северной стороны лесного квартала 242 земель лесного фонда до поворотной точки 82.

От точки 82 (755048.35; 281757.31) линия границы идет в северо-восточном направлении на протяжении 0,43 км вдоль северной стороны лесного квартала 242 земель лесного фонда до поворотной точки 83.

От точки 83 (755136.00; 282180.09) линия границы идет в юго-восточном направлении на протяжении 0,16 км вдоль северо-восточной стороны лесного квартала 242 земель лесного фонда до поворотной точки 84.

От точки 84 (755061.91; 282318.93) линия границы идет в юго-восточном направлении на протяжении 0,09 км вдоль северо-восточной стороны лесного квартала 242 земель лесного фонда до поворотной точки 85.

От точки 85 (754999.24; 282387.66) линия границы идет в юго-восточном направлении на протяжении 0,10 км вдоль северо-восточной границы лесного квартала 242 земель лесного фонда до поворотной точки 86.

От точки 86 (754911.28; 282436.97) линия границы идет в основном в южном направлении на протяжении 0,38 км до поворотной точки 87, расположенной в 0,06 км южнее просеки, разделяющей лесной массив.

От точки 87 (754645.55; 282329.04) линия границы идет в северо-восточном направлении на протяжении 0,56 км до поворотной точки 88, расположенной в 0,08 км юго-западнее просеки, разделяющей лесной массив.

От точки 88 (754827.48; 282861.21) линия границы идет в северо-восточном направлении на протяжении 0,48 км вдоль северной стороны лесного квартала 178 земель лесного фонда до поворотной точки 89.

От точки 89 (755126.74; 283236.27) линия границы идет в северо-восточном направлении на протяжении 0,12 км вдоль северо-западной стороны лесного квартала 178 земель лесного фонда до поворотной точки 90,

расположенной в 0,30 км юго-восточнее просеки, разделяющей лесные кварталы 190, 240 земель лесного фонда.

От точки 90 (755229.05; 283305.67) линия границы идет в северо-западном направлении на протяжении 0,61 км вдоль юго-западной стороны лесных кварталов 190, 240 земель лесного фонда до поворотной точки 91, расположенной в 0,30 км северо-западнее просеки, разделяющей лесные кварталы 190, 240 земель лесного фонда.

От точки 91 (755620.15; 282839.65) линия границы идет в юго-западном направлении на протяжении 0,45 км вдоль южной стороны лесного массива до поворотной точки 92.

От точки 92 (755383.93; 282462.19) линия границы идет в юго-западном направлении на протяжении 0,18 км вдоль южной стороны лесного массива до поворотной точки 93.

От точки 93 (755236.39; 282367.34) линия границы идет в северо-западном направлении на протяжении 0,22 км до поворотной точки 94.

От точки 94 (282273.35; 282173.00) линия границы идет в северо-восточном направлении на протяжении 0,24 км до поворотной точки 95.

От точки 95 (755554.15; 282273.35) линия границы идет в северном направлении на протяжении 0,31 км вдоль западной границы лесного массива до поворотной точки 97.

От точки 97 (755867.55; 282256.46) линия границы идет в северо-восточном направлении на протяжении 0,33 км вдоль северо-западной границы лесного массива до поворотной точки 98.

От точки 98 (756094.59; 282500.34) линия границы идет в юго-восточном направлении на протяжении 0,17 км вдоль северо-западной границы лесного массива и южной стороны пахотного массива в Веневском районе до поворотной точки 99, расположенной на северной стороне лесного массива.

От точки 99 (755997.48; 282638.47) линия границы идет в северо-восточном направлении на протяжении 0,29 км вдоль северо-западной границы лесного массива до поворотной точки 100, расположенной на южной стороне лесополосы в Веневском районе.

От точки 100 (756208.80; 282841.29) линия границы идет в северо-восточном направлении на протяжении 0,11 км вдоль северной границы лесного массива до поворотной точки 101.

От точки 101 (756241.62; 282940.98) линия границы идет в юго-восточном направлении на протяжении 0,25 км вдоль северной границы лесного массива и южной стороны пахотного массива в Вeneвском районе до поворотной точки 102.

От точки 102 (756181.04; 283187.18) линия границы идет в юго-восточном направлении на протяжении 0,19 км вдоль северной границы лесного квартала 240 земель лесного фонда до поворотной точки 103.

От точки 103 (756021.30; 283294.92) линия границы идет в северо-восточном направлении на протяжении 0,19 км вдоль северной границы лесного квартала 240 земель лесного фонда и южной стороны пахотного массива в Вeneвском районе до поворотной точки 104.

От точки 104 (756082.07; 283478.27) линия границы идет в юго-восточном направлении на протяжении 0,52 км вдоль северной границы лесного квартала 240 земель лесного фонда и южной стороны пахотного массива в Вeneвском районе до поворотной точки 108.

От точки 108 (755907.13; 283964.46) линия границы идет в южном направлении на протяжении 0,30 км вдоль восточной границы лесного квартала 240 земель лесного фонда до поворотной точки 109, расположенной в 0,18 км западнее просеки.

От точки 109 (755616.70; 283977.06) линия границы идет в северо-восточном направлении на протяжении 0,48 км вдоль северной границы лесного массива до поворотной точки 110, расположенной на западной стороне ложины в 1,16 км южнее плотины пруда в деревне Анишино Вeneвского района.

От точки 110 (755782.53; 284429.84) линия границы идет в северо-восточном направлении на протяжении 0,14 км вдоль северной границы лесного массива до поворотной точки 111, расположенной в 1,10 км южнее плотины пруда в деревне Анишино Вeneвского района.

От точки 111 (755884.16; 284527.37) линия границы идет в северо-восточном направлении на протяжении 0,06 км вдоль северной границы лесного массива до поворотной точки 112.

От точки 112 (755904.61; 284581.50) линия границы идет в северо-восточном направлении на протяжении 0,43 км вдоль западной границы лесного массива до поворотной точки 113, расположенной в 0,14 км севернее просеки, разделяющей лесной массив.

От точки 113 (756241.96; 284852.43) линия границы идет в северо-восточном направлении на протяжении 0,39 км вдоль северо-западной границы лесного массива до поворотной точки 114.

От точки 114 (756500.62; 285145.64) линия границы идет в северо-восточном направлении на протяжении 0,21 км вдоль северо-западной границы лесного массива до поворотной точки 115, расположенной в 0,02 км западнее полевой дороги.

От точки 115 (756675.53; 285254.63) линия границы идет в северо-восточном направлении на протяжении 0,49 км вдоль северной границы лесного квартала 254 земель лесного фонда до поворотной точки 116.

От точки 116 (756961.72; 285653.57) линия границы идет в юго-восточном направлении на протяжении 0,33 км вдоль северной границы лесного массива до поворотной точки 117.

От точки 117 (756837.87; 285956.96) линия границы идет в восточном направлении на протяжении 0,29 км вдоль северной границы лесного массива до поворотной точки 118.

От точки 118 (756857.02; 286250.28) линия границы идет в восточном направлении на протяжении 0,18 км вдоль северной границы лесного массива до поворотной точки 119, расположенной в 0,25 км юго-западнее просеки в лесном квартале 255 земель лесного фонда.

От точки 119 (756869.78; 286432.25) линия границы идет в северо-восточном направлении на протяжении 0,89 км вдоль северной границы лесного квартала 255 земель лесного фонда до поворотной точки 120.

От точки 120 (757171.39; 287263.05) линия границы идет в северо-восточном направлении на протяжении 0,49 км вдоль северной границы лесного массива до поворотной точки 121, расположенной в 0,22 км юго-западнее края просеки.

От точки 121 (757386.96; 287701.71) линия границы идет в северо-восточном направлении на протяжении 0,54 км вдоль просеки, разделяющей лесной массив, до поворотной точки 122, расположенной в 0,35 км северо-восточнее края просеки, разделяющей лесной массив.

От точки 122 (757562.97; 288214.69) линия границы идет в северо-восточном направлении на протяжении 0,26 км вдоль просеки, разделяющей лесной массив, до поворотной точки 123, расположенной в 0,35 км юго-западнее края просеки, разделяющей лесной массив, в 0,21 км южнее пересечения полевых дорог в Вeneвском районе.

От точки 123 (757743.53; 288401.96) линия границы идет в северо-восточном направлении на протяжении 0,43 км вдоль северной границы лесного квартала 252 земель лесного фонда до поворотной точки 124, расположенной в 0,15 км северо-восточнее просеки, разделяющей лесной массив.

От точки 124 (757893.27; 288808.91) линия границы идет в юго-восточном направлении на протяжении 0,46 км вдоль северной границы лесного квартала 252 земель лесного фонда до поворотной точки 125, расположенной в 0,25 км западнее пересечения полевых дорог в Веневском районе.

От точки 125 (757793.57; 289261.17) линия границы идет в юго-восточном направлении на протяжении 0,88 км вдоль восточной границы лесного квартала 252 земель лесного фонда и западной стороны пахотного массива в Веневском районе до поворотной точки 126, расположенной в 0,06 км севернее просеки, разделяющей лесные кварталы 252, 258 земель лесного фонда.

От точки 126 (757018.34; 289678.25) линия границы идет в юго-восточном направлении на протяжении 1,08 км вдоль восточной границы лесных кварталов 258, 264 земель лесного фонда до поворотной точки 127, расположенной в 0,33 км северо-восточнее просеки, разделяющей лесные кварталы 264, 207 земель лесного фонда, и в 0,40 км южнее просеки, разделяющей лесные кварталы 258, 264 земель лесного фонда.

От точки 127 (755952.33; 289866.59) линия границы идет в юго-западном направлении на протяжении 0,51 км по грунтовой дороге, разделяющей лесные кварталы 207, 264 земель лесного фонда, до узловой точки 33(128), расположенной на южной границе лесного квартала 207 земель лесного фонда, в 2,60 км северо-западнее деревни Дьяково Веневского района, в 4,40 км юго-западнее деревни Бобровка Веневского района, в 10,70 км восточнее деревни Журавка Ленинского района и являющейся точкой стыка границ муниципальных образований Грицовское Веневского района, Центральное Веневского района и город Тула.

Прохождение границы с муниципальным образованием Грицовское Веневского района

От узловой точки 33(128) (755488.92; 289652.47) линия границы идет в северо-западном направлении на протяжении 0,13 км до поворотной точки 129.

От точки 129 (755581.50; 289562.81) линия границы идет в юго-западном направлении на протяжении 0,22 км до поворотной точки 130, расположенной в 0,07 км южнее просеки, разделяющей лесные кварталы 265 и 264 земель лесного фонда.

От точки 130 (755562.56; 289343.00) линия границы идет в юго-западном направлении на протяжении 0,58 км вдоль восточной границы лесного квартала 265 земель лесного фонда до поворотной точки 131.

От точки 131 (755062.47; 289049.96) линия границы идет в южном направлении на протяжении 0,25 км вдоль западной границы лесного массива до поворотной точки 132.

От точки 132 (754814.97; 289052.62) линия границы идет в юго-западном направлении на протяжении 0,26 км вдоль южной границы лесного массива до поворотной точки 133, расположенной в русле безымянного ручья.

От точки 133 (754682.16; 288828.55) линия границы идет в юго-западном направлении на протяжении 0,25 км вдоль восточной границы лесного квартала 223 земель лесного фонда и северной стороны пахотного массива в Веневском районе до поворотной точки 134.

От точки 134 (754518.48; 288645.46) линия границы идет в юго-западном направлении на протяжении 0,37 км вдоль восточной границы лесного квартала 223 земель лесного фонда и северной стороны пахотного массива в Веневском районе до поворотной точки 135.

От точки 135 (754352.04; 288316.34) линия границы идет в юго-западном направлении на протяжении 0,26 км по границе, разделяющей лесные кварталы 223 и 119 земель лесного фонда, до поворотной точки 136.

От точки 136 (754182.57; 288123.34) линия границы идет в юго-западном направлении на протяжении 0,30 км по западной границе лесного квартала 119 земель лесного фонда до поворотной точки 137.

От точки 137 (753924.72; 287968.96) линия границы идет в западном направлении на протяжении 0,23 км до поворотной точки 138.

От точки 138 (753917.99; 287735.78) линия границы идет в северо-западном направлении на протяжении 0,44 км вдоль южной границы лесного квартала 220 земель лесного фонда до поворотной точки 139.

От точки 139 (753978.44; 287298.42) линия границы идет в северо-западном направлении на протяжении 0,20 км вдоль южной границы лесных кварталов 220, 218 земель лесного фонда до поворотной точки 140.

От точки 140 (754037.18; 287112.08) линия границы идет в юго-западном направлении на протяжении 0,17 км вдоль восточной границы лесного квартала 218 земель лесного фонда до поворотной точки 141.

От точки 141 (753987.85; 286953.03) линия границы идет в юго-западном направлении на протяжении 0,14 км вдоль восточной границы лесного квартала 216 земель лесного фонда до поворотной точки 142, расположенной на просеке.

От точки 142 (753870.78; 286869.54) линия границы идет в юго-западном направлении на протяжении 0,27 км по просеке, разделяющей лесные кварталы 213 и 216 земель лесного фонда, до поворотной точки 143.

От точки 143 (753713.16; 286647.30) линия границы идет в юго-западном направлении на протяжении 0,87 км по границе, разделяющей лесные кварталы 213 и 216 земель лесного фонда, до поворотной точки 144.

От точки 144 (753568.38; 285794.91) линия границы идет в юго-западном направлении по прямой на протяжении 0,24 км до поворотной точки 145, расположенной в 0,10 км юго-восточнее просеки, разделяющей лесной квартал 210 земель лесного фонда с лесным массивом.

От точки 145 (753380.25; 285640.21) линия границы идет в северо-западном направлении на протяжении 0,27 км вдоль северной границы лесного массива до поворотной точки 146, расположенной в 0,16 км северо-западнее грунтовой дороги.

От точки 146 (753476.66; 285390.21) линия границы идет в западном направлении на протяжении 0,57 км до поворотной точки 147, расположенной на границе, разделяющей лесные кварталы 204 и 273 земель лесного фонда.

От точки 147 (753476.54; 284823.63) линия границы идет в юго-восточном направлении по прямой на протяжении 0,37 км до поворотной точки 148.

От точки 148 (753157.08; 285000.00) линия границы идет в юго-западном направлении на протяжении 0,15 км до поворотной точки 149, расположенной на восточной границе лесного квартала 273 земель лесного фонда.

От точки 149 (753013.67; 284972.89) линия границы идет в юго-западном направлении на протяжении 0,44 км до поворотной точки 150, расположенной в лесном квартале 273 земель лесного фонда.

От точки 150 (752781.99; 284596.70) линия границы идет в южном направлении по прямой на протяжении 0,06 км до поворотной точки 151.

От точки 151 (752721.41; 284591.35) линия границы идет в юго-западном направлении по прямой на протяжении 0,07 км до поворотной точки 152, расположенной на южной границе лесного квартала 273 земель лесного фонда.

От точки 152 (752674.72; 284541.95) линия границы идет в северо-западном направлении по прямой на протяжении 0,06 км до поворотной точки 153, расположенной на южной границе лесного квартала 273 земель лесного фонда.

От точки 153 (752682.25; 284486.55) линия границы идет в юго-западном направлении по прямой на протяжении 0,24 км до поворотной точки 154.

От точки 154 (752468.07; 284376.52) линия границы идет в юго-западном направлении по прямой на протяжении 0,04 км до поворотной точки 155, расположенной на повороте границы, разделяющей лесные кварталы 195 и 274 земель лесного фонда.

От точки 155 (752456.68; 284340.42) линия границы идет в юго-западном направлении по прямой на протяжении 0,07 км до поворотной точки 156, расположенной на границе, разделяющей лесные кварталы 195 и 274 земель лесного фонда, на западном краю лесной поляны.

От точки 156 (752398.73; 284308.64) линия границы идет в южном направлении по прямой на протяжении 0,26 км до поворотной точки 157, расположенной на границе, разделяющей лесные кварталы 195 и 274 земель лесного фонда.

От точки 157 (752139.56; 284323.65) линия границы идет в юго-восточном направлении по прямой на протяжении 0,23 км до поворотной точки 158, расположенной в 0,02 км от просеки, разделяющей лесные кварталы 196 и 274 земель лесного фонда.

От точки 158 (751948.60; 284442.06) линия границы идет в юго-восточном направлении по прямой на протяжении 0,23 км до поворотной точки 159, расположенной вместе пересечения границ двух лесных кварталов 196 и 274 земель лесного фонда.

От точки 159 (751729.57; 284519.77) линия границы идет в южном направлении на протяжении 0,20 км вдоль восточной границы лесного квартала 196 земель лесного фонда до поворотной точки 160.

От точки 160 (751530.30; 284529.00) линия границы идет в юго-западном направлении на протяжении 0,24 км вдоль юго-восточной границы лесного квартала 196 земель лесного фонда до поворотной точки 161.

От точки 161 (751344.18; 284387.19) линия границы идет в юго-западном направлении на протяжении 0,22 км вдоль юго-восточной границы лесного квартала 196 земель лесного фонда до поворотной точки 162.

От точки 162 (751234.14; 284192.30) линия границы идет в западном направлении на протяжении 0,15 км вдоль юго-западной границы лесного квартала 196 земель лесного фонда до поворотной точки 163.

От точки 163 (751235.93; 284041.75) линия границы идет в западном направлении на протяжении 0,18 км вдоль юго-западной границы лесных кварталов 189, 196 земель лесного фонда до поворотной точки 164, расположенной в 0,08 км западнее просеки, разделяющей лесные кварталы 189, 196 земель лесного фонда.

От точки 164 (751232.26; 283862.38) линия границы идет в юго-западном направлении по прямой на протяжении 0,09 км вдоль южной границы лесных кварталов 189, 196 земель лесного фонда до узловой точки 33, расположенной на северо-восточной окраине поселка Серебряные Ключи Киреевского района, в 2,20 км северо-западнее села Грецово Киреевского района, в 5,30 км юго-восточнее деревни Журавка Ленинского района и являющейся точкой стыка границ муниципальных образований Грицовское Веневского района, Красноярское Киреевского района и город Тула.

Прохождение границы с муниципальным образованием Красноярское Киреевского района

От узловой точки 33 (751165.67; 283812.21) линия границы идет по прямой в западном направлении на протяжении 0,09 км до поворотной точки 1.

От точки 1 (751162.03; 283722.44) линия границы идет в западном направлении на протяжении 0,15 км до поворотной точки 2.

От точки 2 (751149.03; 283570.98) линия границы идет в северном направлении на протяжении 0,11 км до поворотной точки 3.

От точки 3 (751262.06; 283558.54) линия границы идет в северо-западном направлении на протяжении 0,18 км до поворотной точки 4, расположенной на северной стороне поселка Серебряные Ключи Киреевского района.

От точки 4 (751301.05; 283382.78) линия границы идет в юго-западном направлении на протяжении 0,27 км до поворотной точки 5.

От точки 5 (751219.10; 283128.46) линия границы идет в юго-восточном направлении на протяжении 0,11 км до поворотной точки 6.

От точки 6 (751123.02; 283188.37) линия границы идет в юго-западном направлении на протяжении 0,25 км до поворотной точки 7.

От точки 7 (751085.17; 282936.87) линия границы идет в западном направлении на протяжении 0,19 км до поворотной точки 8.

От точки 8 (751086.86; 282750.37) линия границы идет в юго-восточном направлении на протяжении 0,17 км до поворотной точки 9.

От точки 9 (750936.53; 282824.97) линия границы идет в юго-западном направлении на протяжении 0,04 км до поворотной точки 10.

От точки 10 (750916.18; 282791.06) линия границы идет в южном направлении на протяжении 0,09 км до поворотной точки 11.

От точки 11 (750825.19; 282782.02) линия границы идет в юго-западном направлении на протяжении 0,06 км до поворотной точки 12.

От точки 12 (750779.35; 282750.37) линия границы идет в северо-западном направлении на протяжении 0,31 км до поворотной точки 13, расположенной на северной стороне поселка Серебряные Ключи Киреевского района.

От точки 13 (751017.20; 282549.88) линия границы идет в юго-западном направлении на протяжении 0,18 км до поворотной точки 14.

От точки 14 (750924.16; 282398.66) линия границы идет в юго-западном направлении на протяжении 0,35 км до поворотной точки 15.

От точки 15 (750631.27; 282211.54) линия границы идет в северо-западном направлении на протяжении 0,12 км до поворотной точки 16.

От точки 16 (750672.45; 282096.07) линия границы идет юго-западном направлении на протяжении 0,16 км до поворотной точки 17.

От точки 17 (750519.11; 282059.28) линия границы идет в юго-восточном направлении на протяжении 0,16 км до поворотной точки 18.

От точки 18 (750447.95; 282156.68) линия границы идет в юго-западном направлении на протяжении 0,06 км до поворотной точки 19.

От точки 19 (750315.07; 282998.81) линия границы идет в северо-западном направлении на протяжении 0,06 км до поворотной точки 20.

От точки 20 (750414.89; 282071.90) линия границы идет по прямой в юго-западном направлении на протяжении 0,08 км до поворотной точки 21.

От точки 21 (750340.08; 282055.31) линия границы идет по прямой в юго-западном направлении на протяжении 0,06 км до поворотной точки 22.

От точки 22 (750285.75; 282043.08) линия границы идет в юго-западном направлении на протяжении 0,11 км до поворотной точки 23.

От точки 23 (750192.50; 281991.08) линия границы идет сначала в юго-восточном направлении на протяжении 0,70 км, затем в юго-западном направлении на протяжении 0,90 км и в северо-западном направлении на протяжении 0,72 км до поворотной точки 30, расположенной на восточной границе лесного квартала 277 земель лесного фонда.

От точки 30 (750468.29; 281515.78) линия границы идет в западном направлении на протяжении 0,20 км до поворотной точки 31.

От точки 31 (750449.92; 281312.62) линия границы идет в юго-восточном направлении на протяжении 0,13 км до поворотной точки 32.

От точки 32 (750349.61; 281392.59) линия границы идет в юго-западном направлении на протяжении 0,17 км до поворотной точки 33, расположенной на восточной границе лесного квартала 277 земель лесного фонда.

От точки 33 (750271.62; 281239.71) линия границы идет в северо-западном направлении на протяжении 0,13 км до поворотной точки 34.

От точки 34 (750337.18; 281129.50) линия границы идет в юго-западном направлении на протяжении 0,06 км до поворотной точки 35.

От точки 35 (750306.66; 281071.85) линия границы идет в южном направлении на протяжении 0,13 км до поворотной точки 36.

От точки 36 (750174.98; 281091.92) линия границы идет в северо-восточном направлении на протяжении 0,07 км до поворотной точки 37.

От точки 37 (750216.52; 281142.78) линия границы идет в юго-восточном направлении на протяжении 0,07 км до поворотной точки 38.

От точки 38 (750149.55; 281175.28) линия границы идет в юго-западном направлении на протяжении 0,16 км до поворотной точки 39, расположенной на восточной стороне залесенной безымянной балки.

От точки 39 (749998.94; 281137.42) линия границы идет в юго-восточном направлении на протяжении 0,19 км до поворотной точки 40, расположенной на северо-восточной бровке безымянной балки в Киреевском районе.

От точки 40 (749866.40; 281273.61) линия границы идет в юго-западном направлении на протяжении 0,07 км до поворотной точки 41.

От точки 41 (749824.30; 281222.19) линия границы идет в северо-западном направлении на протяжении 0,18 км до поворотной точки 42.

От точки 42 (749892.96; 281059.42) линия границы идет в юго-западном направлении на протяжении 0,09 км до поворотной точки 43.

От точки 43 (749853.12; 280975.49) линия границы идет в северо-западном направлении на протяжении 0,10 км до поворотной точки 44.

От точки 44 (749909.92; 280896.37) линия границы идет в юго-западном направлении на протяжении 0,15 км до поворотной точки 45, расположенной на юго-западной границе лесного квартала 277 земель лесного фонда.

От точки 45 (749800.92; 280796.91) линия границы идет в северо-западном направлении на протяжении 0,06 км до поворотной точки 46.

От точки 46 (749828.54; 280746.61) линия границы идет в юго-западном направлении на протяжении 0,16 км до поворотной точки 47, расположенной на юго-западной границе лесного квартала 277 земель лесного фонда.

От точки 47 (749783.61; 280590.06) линия границы идет в северо-западном направлении на протяжении 0,05 км до поворотной точки 48.

От точки 48 (749815.54; 280551.91) линия границы идет в юго-западном направлении на протяжении 0,13 км до поворотной точки 49.

От точки 49 (749704.20; 280478.72) линия границы идет в юго-западном направлении на протяжении 0,07 км до поворотной точки 50.

От точки 50 (749687.82; 280418.26) линия границы идет в северо-западном направлении на протяжении 0,12 км до поворотной точки 51, расположенной на восточной границе лесного квартала 276 земель лесного фонда, в 0,22 км западнее просеки, разделяющей лесные кварталы 276, 277 земель лесного фонда.

От точки 51 (749780.78; 280336.59) линия границы идет в юго-западном направлении на протяжении 0,17 км до поворотной точки 52.

От точки 52 (749642.60; 280243.05) линия границы идет в юго-западном направлении на протяжении 0,10 км до поворотной точки 53.

От точки 53 (749575.91; 280160.82) линия границы идет в юго-восточном направлении на протяжении 0,35 км до поворотной точки 54.

От точки 54 (749233.43; 280238.53) линия границы идет в юго-западном направлении на протяжении 0,07 км до поворотной точки 55.

От точки 55 (749161.08; 280228.36) линия границы идет в юго-восточном направлении на протяжении 0,20 км до поворотной точки 56.

От точки 56 (748963.28; 280263.68) линия границы идет в западном направлении на протяжении 0,15 км до поворотной точки 57.

От точки 57 (748965.55; 280111.94) линия границы идет в юго-западном направлении на протяжении 0,07 км до поворотной точки 58.

От точки 58 (748905.07; 280070.68) линия границы идет в северо-западном направлении на протяжении 0,10 км до поворотной точки 59.

От точки 59 (748995.21; 280027.17) линия границы идет в северо-западном направлении на протяжении 0,19 км до поворотной точки 60.

От точки 60 (749061.62; 279848.29) линия границы идет в северо-западном направлении на протяжении 0,13 км до поворотной точки 61.

От точки 61 (749186.52; 279802.80) линия границы идет в северо-западном направлении на протяжении 0,06 км до поворотной точки 62, расположенной на просеке, разделяющей лесные кварталы 135, 276 земель лесного фонда.

От точки 62 (749194.71; 279744.02) линия границы идет в юго-

западном направлении на протяжении 0,17 км до поворотной точки 63.

От точки 63 (749042.12; 279668.86) линия границы идет по прямой в юго-западном направлении на протяжении 0,15 км до поворотной точки 64.

От точки 64 (748930.79; 279574.19) линия границы идет в юго-восточном направлении на протяжении 0,31 км до поворотной точки 65.

От точки 65 (748746.55; 279822.29) линия границы идет по прямой в южном направлении на протяжении 0,04 км до поворотной точки 66.

От точки 66 (748703.31; 279822.58) линия границы идет по прямой в юго-западном направлении на протяжении 0,09 км до поворотной точки 67.

От точки 67 (748632.66; 279759.56) линия границы идет по прямой в юго-западном направлении на протяжении 0,20 км до поворотной точки 68.

От точки 68 (748586.89; 279562.04) линия границы идет по прямой в южном направлении на протяжении 0,17 км до поворотной точки 69.

От точки 69 (748417.62; 279560.07) линия границы идет по прямой в юго-восточном направлении на протяжении 0,06 км до поворотной точки 70.

От точки 70 (748381.45; 279607.54) линия границы идет по прямой в южном направлении на протяжении 0,07 км до поворотной точки 71.

От точки 71 (748312.50; 279603.58) линия границы идет по прямой в северо-западном направлении на протяжении 0,08 км до поворотной точки 72.

От точки 72 (748328.32; 279521.64) линия границы идет по прямой в юго-западном направлении на протяжении 0,17 км до поворотной точки 73.

От точки 73 (748162.17; 279489.42) линия границы идет по прямой в юго-восточном направлении на протяжении 0,22 км до поворотной точки 74.

От точки 74 (748112.44; 279707.01) линия границы идет по прямой в юго-восточном направлении на протяжении 0,15 км до поворотной точки 75.

От точки 75 (747958.72; 279718.87) линия границы идет по прямой в юго-западном направлении на протяжении 0,36 км до поворотной точки 76.

От точки 76 (747621.88; 279605.28) линия границы идет по прямой в юго-восточном направлении на протяжении 0,24 км до поворотной точки 77.

От точки 77 (747404.30; 279718.87) линия границы идет по прямой в юго-восточном направлении на протяжении 0,21 км до поворотной точки 78.

От точки 78 (747331.96; 279921.77) линия границы идет по прямой в северо-восточном направлении на протяжении 0,10 км до поворотной точки 79, расположенной на северо-восточном углу лесного квартала 285 земель лесного фонда.

От точки 79 (747389.60; 280004.28) линия границы идет в юго-восточном направлении на протяжении 0,31 км до поворотной точки 80, расположенной на пересечении северо-восточной границы лесного квартала 286 земель лесного фонда с лесополосой в Киреевском районе.

От точки 80 (747222.32; 280257.47) линия границы идет в юго-восточном направлении на протяжении 0,29 км до поворотной точки 81.

От точки 81 (746994.56; 280425.32) линия границы идет по прямой в юго-восточном направлении на протяжении 0,12 км до поворотной точки 82.

От точки 82 (746949.34; 280538.35) линия границы идет в юго-восточном направлении на протяжении 0,23 км до поворотной точки 83.

От точки 83 (746930.13; 280770.63) линия границы идет в юго-восточном направлении на протяжении 0,09 км до поворотной точки 84.

От точки 84 (746902.60; 280850.52) линия границы идет по прямой в юго-западном направлении на протяжении 0,21 км до поворотной точки 85.

От точки 85 (746721.48; 280743.45) линия границы идет по прямой в юго-восточном направлении на протяжении 0,23 км до поворотной точки 86.

От точки 86 (746547.27; 280891.38) линия границы идет по прямой в южном направлении на протяжении 0,05 км до поворотной точки 87.

От точки 87 (746499.37; 280895.77) линия границы идет в западном направлении на протяжении 0,02 км до поворотной точки 88.

От точки 88 (746498.31; 280877.97) линия границы идет в северо-западном направлении на протяжении 0,33 км до поворотной точки 89.

От точки 89 (746622.59; 280577.56) линия границы идет по прямой в юго-восточном направлении на протяжении 0,22 км до поворотной точки 90.

От точки 90 (746409.06; 280630.03) линия границы идет по прямой в западном направлении на протяжении 0,30 км до поворотной точки 91.

От точки 91 (746426.57; 280327.73) линия границы идет по прямой в юго-западном направлении на протяжении 0,18 км до поворотной точки 92.

От точки 92 (746321.83; 280184.67) линия границы идет по прямой в северо-западном направлении на протяжении 0,09 км до поворотной точки 93.

От точки 93 (746342.02; 280093.76) линия границы идет по прямой в северном направлении на протяжении 0,05 км до поворотной точки 94.

От точки 94 (746390.41; 280095.27) линия границы идет в северо-западном направлении на протяжении 0,07 км до поворотной точки 95.

От точки 95 (746416.48; 280027.65) линия границы идет в юго-западном направлении на протяжении 0,13 км до поворотной точки 96, расположенной на южной границе лесного квартала 286 земель лесного фонда.

От точки 96 (746355.06; 279924.14) линия границы идет в северо-восточном направлении на протяжении 0,12 км до поворотной точки 97, расположенной на южной границе лесного квартала 286 земель лесного фонда, в 0,10 км юго-восточнее просеки, разделяющей лесные кварталы 285, 286 земель лесного фонда.

От точки 97 (746453.10; 279956.03) линия границы идет в северо-западном направлении на протяжении 0,23 км до поворотной точки 98, расположенной на южной границе лесного квартала 285 земель лесного фонда, в 0,14 км западнее просеки, разделяющей лесные кварталы 285, 286 земель лесного фонда.

От точки 98 (746539.18; 279742.58) линия границы идет по прямой в северо-западном направлении на протяжении 0,71 км до поворотной точки 99, расположенной на южной границе лесного квартала 284 земель лесного фонда.

От точки 99 (746634.57; 279039.48) линия границы идет по прямой в северном направлении на протяжении 0,45 км до поворотной точки 100.

От точки 100 (747082.75; 279065.49) линия границы идет по прямой в западном направлении на протяжении 0,29 км до поворотной точки 33а.

От точки 33а (747100.20; 278777.40) линия границы идет по прямой в западном направлении на протяжении 0,15 км до поворотной точки 101, расположенной на юго-восточном углу лесного квартала 146 земель лесного

фонда, в 0,25 км юго-западнее от пересечения лесной дороги с просекой, разделяющей лесные кварталы 146, 284 земель лесного фонда.

От точки 101 (747109.47; 278624.30) линия границы идет по прямой в юго-западном направлении на протяжении 0,22 км до поворотной точки 102.

От точки 102 (746916.45; 278519.50) линия границы идет по прямой в юго-восточном направлении на протяжении 0,37 км до поворотной точки 103.

От точки 103 (746550.37; 278561.15) линия границы идет по прямой в северо-западном направлении на протяжении 0,21 км до поворотной точки 104, расположенной на южном углу лесного квартала 146 земель лесного фонда, в 0,04 км юго-восточнее пересечения полевых дорог.

От точки 104 (746578.97; 278357.26) линия границы идет по прямой в северо-восточном направлении на протяжении 0,29 км до поворотной точки 105.

От точки 105 (746859.72; 278425.88) линия границы идет по прямой в западном направлении на протяжении 0,26 км до поворотной точки 106, расположенной на просеке, разделяющей лесные кварталы 144, 146 земель лесного фонда.

От точки 106 (746846.32; 278160.74) линия границы идет в северо-западном направлении на протяжении 0,27 км до поворотной точки 107, расположенной на южном углу лесного квартала 144 земель лесного фонда.

От точки 107 (747052.30; 277985.64) линия границы идет по прямой в юго-западном направлении на протяжении 1,48 км до поворотной точки 108, расположенной на юго-восточном углу лесного квартала 142 земель лесного фонда.

От точки 108 (746574.08; 276581.20) линия границы идет по прямой в южном направлении на протяжении 0,11 км до поворотной точки 109, расположенной на юго-западном углу лесного квартала 142 земель лесного фонда.

От точки 109 (746461.15; 276580.59) линия границы идет в юго-западном направлении на протяжении 0,49 км до поворотной точки 110, расположенной в 0,60 км северо-западнее деревни Темерево Киреевского района.

От точки 110 (746041.20; 276334.12) линия границы идет по прямой в юго-восточном направлении на протяжении 0,26 км до поворотной точки

111, расположенной в 0,45 км западнее деревни Темерево Киреевского района.

От точки 111 (745799.47; 276437.23) линия границы идет в юго-западном направлении на протяжении 0,22 км до поворотной точки 112.

От точки 112 (745608.80; 276342.21) линия границы идет в северо-западном направлении на протяжении 0,18 км до поворотной точки 113.

От точки 113 (745676.92; 276178.38) линия границы идет по прямой в юго-западном направлении на протяжении 0,10 км до поворотной точки 114.

От точки 114 (745609.05; 276110.68) линия границы идет по прямой в юго-западном направлении на протяжении 0,16 км до поворотной точки 115.

От точки 115 (745557.33; 275962.89) линия границы идет в юго-западном направлении на протяжении 0,23 км до поворотной точки 116, расположенной на проселочной дороге Новоселки – Темерево.

От точки 116 (745383.53; 275817.95) линия границы идет в юго-восточном направлении на протяжении 0,19 км до поворотной точки 117.

От точки 117 (745205.75; 275838.29) линия границы идет в юго-западном направлении на протяжении 0,12 км до поворотной точки 118.

От точки 118 (745103.57; 275783.69) линия границы идет по прямой в юго-восточном направлении на протяжении 0,30 км до поворотной точки 119.

От точки 119 (744835.13; 275909.57) линия границы идет по прямой в юго-западном направлении на протяжении 0,20 км до поворотной точки 120.

От точки 120 (744629.30; 275895.93) линия границы идет по прямой в юго-западном направлении на протяжении 0,08 км до поворотной точки 121, расположенной на восточной стороне деревни Сигитово Ленинского района.

От точки 121 (744562.65; 275859.25) линия границы идет по прямой в южном направлении на протяжении 0,13 км до поворотной точки 122.

От точки 122 (744432.78; 275854.17) линия границы идет по прямой в юго-восточном направлении на протяжении 0,68 км до поворотной точки 123.

От точки 123 (743874.90; 276240.13) линия границы идет по прямой в юго-западном направлении на протяжении 0,74 км до поворотной точки 124,

расположенной на южном краю лесополосы.

От точки 124 (743199.35; 275930.20) линия границы идет в юго-западном направлении на протяжении 0,60 км до поворотной точки 125, расположенной в русле реки Сежа.

От точки 125 (742619.64; 275764.94) линия границы идет в юго-восточном направлении по руслу реки Сежа, вверх против течения, на протяжении 0,14 км до поворотной точки 126, расположенной в русле реки Сежа.

От точки 126 (742586.29; 275894.43) линия границы идет в юго-восточном направлении по руслу реки Сежа, вверх против течения, на протяжении 0,10 км до поворотной точки 127, расположенной в русле реки Сежа.

От точки 127 (742540.60; 275972.84) линия границы идет в юго-восточном направлении по руслу безымянного ручья, вверх против течения, на протяжении 0,79 км до поворотной точки 128.

От точки 128 (741846.72; 276119.76) линия границы идет в юго-западном направлении на протяжении 0,40 км до поворотной точки 129, расположенной на оси автомобильной дороги.

От точки 129 (741555.71; 275850.81) линия границы идет по оси автомобильной дороги в юго-восточном направлении на протяжении 0,11 км до поворотной точки 130.

От точки 130 (741532.72; 275955.32) линия границы идет по оси автомобильной дороги в юго-восточном направлении на протяжении 0,69 км до поворотной точки 131, расположенной на оси автомобильной дороги.

От точки 131 (741446.79; 276634.95) линия границы идет в юго-восточном направлении, на протяжении 0,20 км до поворотной точки 132.

От точки 132 (741406.77; 276832.69) линия границы идет по прямой в северо-восточном направлении на протяжении 0,50 км до поворотной точки 133.

От точки 133 (741626.48; 277288.43) линия границы идет в северо-восточном направлении по прямой на протяжении 0,25 км до поворотной точки 133(г).

От точки 133(г) (741737.68; 277515.19) линия границы идет в юго-восточном направлении на протяжении 0,54 км до поворотной точки 133(д).

От точки 133(д) (741328.11; 277861.55) линия границы идет в юго-восточном направлении на протяжении 0,07 км до поворотной точки 133(е).

От точки 133(е) (741271.21; 277897.68) линия границы идет в юго-восточном направлении по границе лесного массива на протяжении 0,63 км до поворотной точки 134.

От точки 134 (740787.57; 278297.47) линия границы идет в северном направлении сухоходльно на протяжении 0,15 км до поворотной точки 135.

От точки 135 (740935.78; 278292.77) линия границы идет в юго-восточном направлении на протяжении 0,61 км до поворотной точки 136.

От точки 136 (740539.72; 278661.73) линия границы идет по прямой в юго-восточном направлении на протяжении 0,14 км до поворотной точки 137, расположенной на северной стороне полосы отвода автодороги Шатск – Гамово.

От точки 137 (740488.10; 278786.86) линия границы идет по прямой в юго-восточном направлении на протяжении 0,01 км до поворотной точки 138, расположенной на оси автодороги Шатск - Гамово.

От точки 138 (740481.02; 278798.05) линия границы идет по прямой в юго-западном направлении на протяжении 0,22 км до поворотной точки 139.

От точки 139 (740314.64; 278649.91) линия границы идет по прямой в юго-восточном направлении на протяжении 0,22 км до поворотной точки 140.

От точки 140 (740148.02; 278792.53) линия границы идет по прямой в юго-западном направлении на протяжении 0,18 км до поворотной точки 141, расположенной в русле безымянного ручья.

От точки 141 (739970.66; 278752.65) линия границы идет по прямой в западном направлении на протяжении 0,27 км до поворотной точки 142.

От точки 142 (739963.61; 278480.86) линия границы идет в южном направлении на протяжении 0,84 км до поворотной точки 143, расположенной в русле безымянного ручья.

От точки 143 (739123.89; 278404.59) линия границы идет в юго-восточном направлении по руслу безымянного ручья, вниз по течению, на протяжении 1,41 км до узловой точки 426, расположенной в 1,75 км юго-западнее села Мещерское Киреевского района, в 1,55 км севернее деревни

Красная Киреевского района, в 1,70 км восточнее поселка Шатск Ленинского района и являющейся точкой стыка границ муниципальных образований Красноярское Киреевского района, Шварцевское Киреевского района и город Тула.

**Прохождение границы с муниципальным образованием
Красноярское Киреевского района (участок № 2)**

От точки 29 (750744.99; 281536.56), расположенной на южной стороне поселка Шувайка Киреевского района, линия границы идет на запад по южной стороне поселка Шувайка Киреевского района, на протяжении 0,08 км до поворотной точки 28.

От точки 28 (750760.58; 281455.65) линия границы идет в основном в северо-восточном направлении по западной и северной сторонам поселка Шувайка Киреевского района до поворотной точки 27, расположенной на северо-восточной стороне приусадебных участков поселка Шувайка Киреевского района.

От точки 27 (751702.94; 281949.33) линия границы идет в южном направлении по восточной стороне поселка Шувайка Киреевского района до поворотной точки 26, расположенной на восточной стороне поселка Шувайка Киреевского района, в 0,04 км юго-восточнее оси плотины пруда.

От точки 26 (750961.74; 281801.74) линия границы идет в западном направлении на протяжении 0,10 км по восточной стороне поселка Шувайка Киреевского района до поворотной точки 25, расположенной на юго-западном краю плотины пруда поселка Шувайка Киреевского района.

От точки 25 (750947.78; 281706.71) линия границы идет на юго-запад на протяжении 0,23 км по восточной стороне поселка Шувайка Киреевского района до поворотной точки 24.

От точки 24 (750732.33; 281654.34) линия границы идет на запад, по южной стороне поселка Шувайка Киреевского района, на протяжении 0,12 км до поворотной точки 29.

**Прохождение границы с муниципальным образованием
Шварцевское Киреевского района**

От узловой точки 426 (738212.93; 279141.78) линия границы идет в юго-западном направлении по руслу безымянного ручья, вниз по течению, на протяжении 2,67 км до поворотной точки 144, расположенной в месте впадения безымянного ручья в реку Шат.

От точки 144 (736404.08; 277942.59) линия границы идет преимущественно в юго-западном направлении по руслу реки Шат, вниз по течению, на протяжении 2,61 км до поворотной точки 145, расположенной на оси железнодорожного моста.

От точки 145 (735991.06; 276123.23) линия границы идет в северо-западном и юго-западном направлениях по руслу реки Шат, вниз по течению, на протяжении 4,41 км до поворотной точки 146, расположенной на оси железнодорожного моста.

От точки 146 (736369.96; 273959.77) линия границы идет в южном направлении по руслу реки Шат, вниз по течению, на протяжении 0,12 км до поворотной точки 33(147), расположенной в русле реки Шат.

От точки 33(147) (736260.38; 273960.34) линия границы идет в юго-восточном направлении на протяжении 0,14 км до поворотной точки 148.

От точки 148 (736232.59; 274096.05) линия границы идет в юго-восточном направлении на протяжении 0,20 км до узловой точки 42а, расположенной в 0,22 км северо-западнее линии электропередачи, в 3,30 км юго-восточнее деревни Нижние Присады Ленинского района, в 0,80 км западнее села Кошино Киреевского района, в 3,35 км северо-восточнее деревни Сергиевское Киреевского района и являющаяся точкой стыка границ муниципальных образований город Тула, Шварцевское Киреевского района и Бородинское Киреевского района.

**Прохождение границы с муниципальным образованием
Бородинское Киреевского района**

От узловой точки 42а (736135.95; 274267.49) линия границы идет в юго-западном направлении на протяжении 0,54 км до поворотной точки 149.

От точки 149 (735679.15; 273984.87) линия границы идет в юго-западном направлении на протяжении 0,56 км до поворотной точки 150.

От точки 150 (735506.68; 273472.79) линия границы идет в северном направлении на протяжении 0,06 км до поворотной точки 151, расположенной в русле реки Шат.

От точки 151 (735563.57; 273472.05) линия границы идет в северо-западном направлении по руслу реки Шат, вниз по течению, на протяжении 0,65 км до поворотной точки 152.

От точки 152 (735851.98; 272981.78) линия границы идет в северо-западном направлении по руслу реки Шат, вниз по течению, на протяжении

0,28 км до поворотной точки 153, расположенной в русле реки Шат, на северной стороне деревни Бредихино Киреевского района.

От точки 153 (736076.05; 272865.36) линия границы идет по прямой в северо-западном направлении на протяжении 0,23 км до поворотной точки 154.

От точки 154 (736099.61; 272636.80) линия границы идет по прямой в юго-западном направлении на протяжении 0,03 км до поворотной точки 155.

От точки 155 (736076.31; 272615.28) линия границы идет по прямой в северо-западном направлении на протяжении 0,11 км до поворотной точки 156, расположенной на оси автодороги, ведущей к деревне Бредихино Киреевского района.

От точки 156 (736111.61; 272514.00) линия границы идет по прямой в юго-западном направлении вдоль восточной стороны лесополосы на протяжении 0,35 км до поворотной точки 157, расположенной на пересечении двух лесополос.

От точки 157 (735810.92; 272330.45) линия границы идет в общем западном направлении вдоль железнодорожной ветки на протяжении 0,76 км до поворотной точки 158, расположенной на западной вершине лесополосы.

От точки 158 (735777.89; 271571.43) линия границы идет в северо-западном направлении вдоль железнодорожной ветки на протяжении 0,35 км до поворотной точки 159.

От точки 159 (735983.22; 271311.24) линия границы идет в северо-западном направлении вдоль железнодорожной ветки, с её восточной стороны, на протяжении 0,56 км до поворотной точки 160, расположенной в русле реки Упа, в 0,05 км к северо-востоку от железнодорожного моста.

От точки 160 (736448.62; 271003.28) линия границы идет в юго-западном направлении по руслу реки Упа, вверх против течения, на протяжении 1,35 км до поворотной точки 161, расположенной на оси автомобильного моста.

От точки 161 (735489.80; 270170.73) линия границы идет в общем южном направлении по руслу реки Упа, вверх против течения, на протяжении 8,15 км до поворотной точки 162.

От точки 162 (729488.35; 270969.80) линия границы идет в юго-восточном направлении на протяжении 1,07 км до поворотной точки 163.

От точки 163 (729003.70; 271427.23) линия границы идет в юго-западном направлении на протяжении 0,79 км до поворотной точки 164.

От точки 164 (728680.42; 270712.17) линия границы идет в юго-западном направлении на протяжении 0,86 км до поворотной точки 165.

От точки 165 (728037.67; 270138.46) линия границы идет в юго-западном направлении по берегу реки Упа на протяжении 0,52 км до поворотной точки 166.

От точки 166 (727824.68; 269667.21) линия границы идет в юго-западном направлении на протяжении 0,08 км до поворотной точки 167.

От точки 167 (727774.09; 269609.36) линия границы идет в северо-западном направлении на протяжении 0,16 км до поворотной точки 168, расположенной в тальвеге безымянного оврага.

От точки 168 (727787.79; 269454.68) линия границы идет в юго-западном направлении на протяжении 0,09 км до поворотной точки 169.

От точки 169 (727763.46; 269372.45) линия границы идет в юго-западном направлении на протяжении 0,13 км до поворотной точки 170.

От точки 170 (727654.54; 269295.31) линия границы идет в южном направлении на протяжении 0,17 км до поворотной точки 171, расположенной на южной стороне лесополосы.

От точки 171 (727484.44; 269265.89) линия границы идет в юго-западном направлении по грунтовой дороге на протяжении 0,10 км до поворотной точки 172, расположенной на грунтовой дороге.

От точки 172 (727449.19; 269169.63) линия границы идет в юго-восточном направлении на протяжении 0,45 км до поворотной точки 173.

От точки 173 (727067.73; 269411.69) линия границы идет в юго-восточном направлении на протяжении 0,26 км до поворотной точки 174.

От точки 174 (726817.45; 269489.71) линия границы идет в юго-западном направлении на протяжении 0,21 км до поворотной точки 175.

От точки 175 (726615.93; 269437.64) линия границы идет в северо-западном направлении на протяжении 1,00 км до поворотной точки 176.

От точки 176 (726946.80; 268491.70) линия границы идет в северо-западном направлении на протяжении 0,10 км до поворотной точки 177,

расположенной в русле реки Упа.

От точки 177 (726948.20; 268394.01) линия границы идет преимущественно в юго-западном направлении по руслу реки Упа, вверх против течения, на протяжении 2,55 км до узловой точки 42, расположенной в русле реки Упа, в 1,06 км севернее деревни Гора Услань Щекинского района, в 3,32 км юго-западнее поселка Прилепы Ленинского района, в 2,10 км северо-западнее деревни Плеханово Киреевского района и являющейся точкой стыка границ муниципальных образований город Тула, Ломинцевское Щекинского района и Бородинское Киреевского района.

**Прохождение границы с муниципальным образованием
Ломинцевское Щекинского района**

От узловой точки 42 (724992.61; 266986.47) линия границы проходит в южном направлении на протяжении 0,29 км до поворотной точки 144.

От точки 144 (724701.70; 266977.77) линия границы проходит в юго-восточном направлении на протяжении 0,20 км до поворотной точки 143.

От точки 143 (724503.65; 267014.18) линия границы проходит в юго-восточном направлении на протяжении 0,32 км до поворотной точки 142, расположенной в 0,06 км от деревни Гора Услань Щекинского района.

От точки 142 (724208.77; 267123.12) линия границы проходит по прямой в северо-западном направлении на протяжении 0,14 км до поворотной точки 141.

От точки 141 (724245.78; 266991.36) линия границы проходит по прямой в юго-западном направлении на протяжении 0,23 км до поворотной точки 140.

От точки 140 (724162.63; 266780.43) линия границы проходит по прямой в северо-западном направлении на протяжении 0,16 км по окраине деревни Гора Услань Щекинского района до поворотной точки 139, расположенной между селом Ломинцево Щекинского района и деревней Гора Услань Щекинского района.

От точки 139 (724196.15; 266621.05) линия границы проходит по прямой в северо-западном направлении по окраине села Ломинцево Щекинского района на протяжении 0,43 км до поворотной точки 138.

От точки 138 (724364.62; 266225.45) линия границы проходит в северо-западном направлении на протяжении 0,13 км до поворотной точки 137.

От точки 137 (724464.86; 266138.41) линия границы проходит в северо-западном направлении на протяжении 0,50 км до поворотной точки 135, расположенной в 0,29 км к юго-востоку от второго пруда деревни Большая Кожуховка Щекинского района.

От точки 135 (724750.01; 265722.70) линия границы проходит по прямой в северо-западном направлении на протяжении 0,48 км до поворотной точки 134.

От точки 134 (725076.76; 265372.37) линия границы проходит по прямой в северо-западном направлении на протяжении 0,30 км до поворотной точки 133, расположенной между деревнями Панарино и Большая Кожуховка Щекинского района.

От точки 133 (725194.41; 265096.78) линия границы проходит в северо-западном направлении на протяжении 0,18 км до поворотной точки 132.

От точки 132 (725239.48; 264923.21) линия границы проходит в юго-западном направлении преимущественно по окраине деревни Панарино Щекинского района на протяжении 0,90 км до поворотной точки 130.

От точки 130 (724950.48; 264073.37) линия границы проходит по прямой в юго-западном направлении на протяжении 0,27 км до поворотной точки 129.

От точки 129 (724905.43; 263802.34) линия границы проходит в северо-западном направлении на протяжении 0,36 км до поворотной точки 128, расположенной в 0,43 км к северу от автодороги Щекино – Ломинцево в Щекинском районе.

От точки 128 (725069.14; 263483.22) линия границы проходит в северо-западном направлении на протяжении 0,46 км до поворотной точки 127.

От точки 127 (725524.95; 263410.32) линия границы проходит в северо-западном направлении на протяжении 0,29 км до поворотной точки 126.

От точки 126 (725767.00; 263256.70) линия границы проходит в северо-восточном направлении на протяжении 0,17 км по окраине деревни Соломасово Щекинского района до поворотной точки 125.

От точки 125 (725935.37; 263278.24) линия границы проходит в северо-западном направлении по прямой на протяжении 0,36 км до поворотной точки 124, расположенной на окраине деревни Соломасово Щекинского района.

От точки 124 (726256.00; 263114.89) линия границы проходит по прямой в северо-западном направлении на протяжении 0,45 км до поворотной точки 123.

От точки 123 (726491.61; 262730.18) линия границы проходит по прямой в северо-западном направлении на протяжении 0,62 км до поворотной точки 122.

От точки 122 (726862.28; 262235.30) линия границы проходит по прямой в северо-западном направлении на протяжении 0,50 км до поворотной точки 121.

От точки 121 (727307.70; 262010.89) линия границы проходит в северо-восточном направлении по прямой на протяжении 0,36 км до поворотной точки 120.

От точки 120 (727663.23; 262047.46) линия границы проходит по прямой в северо-западном направлении на протяжении 0,55 км до поворотной точки 119.

От точки 119 (728151.55; 261800.26) линия границы проходит в северо-западном направлении по прямой на протяжении 0,29 км до поворотной точки 118.

От точки 118 (728270.70; 261534.30) линия границы проходит на юго-запад по прямой на протяжении 0,23 км до поворотной точки 117.

От точки 117 (728263.08; 261308.66) линия границы проходит в северо-западном направлении по прямой на протяжении 0,24 км до поворотной точки 116.

От точки 116 (728360.20; 261092.67) линия границы проходит в северо-западном направлении на протяжении 0,07 км до поворотной точки 115.

От точки 115 (728408.82; 261041.45) линия границы проходит в северо-западном направлении на протяжении 0,27 км до поворотной точки 114.

От точки 114 (728600.74; 260856.92) линия границы проходит по прямой в северо-западном направлении на протяжении 0,23 км до поворотной точки 113.

От точки 113 (728744.77; 260678.09) линия границы проходит по прямой в северо-западном направлении на протяжении 0,13 км до поворотной точки 112.

От точки 112 (728847.73; 260599.70) линия границы проходит по прямой в западном направлении, огибая с севера деревню Деминка Щекинского района, на протяжении 0,28 км до поворотной точки 111, расположенной в 0,13 км от деревни Деминка Щекинского района.

От точки 111 (728865.86; 260325.25) линия границы проходит в северо-западном направлении на протяжении 0,29 км до поворотной точки 110.

От точки 110 (728976.07; 260052.92) линия границы проходит в северо-западном направлении на протяжении 0,28 км до поворотной точки 109.

От точки 109 (729134.70; 259823.97) линия границы проходит в северо-западном направлении на протяжении 0,25 км до узловой точки 108а, расположенной на оси грунтовой дороги, проходящей по южной окраине лесных кварталов 137, 143 земель лесного фонда, и являющейся точкой стыка границ муниципальных образований рабочий поселок Первомайский Щекинского района, Ломинцевское Щекинского района и город Тула.

Прохождение границы с муниципальным образованием рабочий поселок Первомайский Щекинского района

От узловой точки 108а (729337.02; 259683.71) линия границы проходит в северо-западном направлении на протяжении 0,37 км до поворотной точки 108.

От точки 108 (729631.62; 259453.78) линия границы проходит в северо-западном направлении на протяжении 0,47 км до поворотной точки 107.

От точки 107 (729879.74; 259070.80) линия границы проходит в северо-западном направлении на протяжении 0,30 км до узловой точки 41(106), расположенной на восточной стороне полосы отвода железной дороги Москва - Харьков, в 1,25 км юго-восточнее поселка Яснополянские Выселки Щекинского района и являющейся точкой стыка границ муниципальных образований город Тула, рабочий поселок Первомайский Щекинского района и Яснополянское Щекинского района.

Прохождение границы с муниципальным образованием Яснополянское Щекинского района

От узловой точки 41(106) (730059.37; 258833.20) линия границы проходит в северо-западном направлении на протяжении 0,05 км до поворотной точки n10.

От точки н10 (730104.48; 258769.21) линия границы проходит в общем северном направлении вдоль западной границы полосы отвода железной дороги Москва – Харьков на протяжении 2,55 км до поворотной точки 650, расположенной в 0,13 км к западу от оси железной дороги Москва – Харьков.

От точки 650 (732411.05; 259260.12) линия границы проходит в северо-восточном направлении вдоль восточного берега пруда на протяжении 0,25 км до поворотной точки 653, расположенной на восточном берегу пруда.

От точки 653 (732661.47; 259289.73) линия границы проходит в северо-восточном направлении на протяжении 0,31 км до поворотной точки 654, расположенной на восточном конце плотины пруда.

От точки 654 (732966.58; 259307.74) линия границы проходит в северо-западном направлении на протяжении 0,17 км до поворотной точки 655, расположенной на оси автодороги.

От точки 655 (733101.28; 259221.39) линия границы проходит в юго-западном направлении на протяжении 0,16 км до поворотной точки 656.

От точки 656 (733090.50; 259081.24) линия границы проходит в юго-западном направлении по землям лесного фонда на протяжении 0,33 км до поворотной точки 662, расположенной на просеке, разделяющей лесные массивы.

От точки 662 (732838.18; 258872.15) линия границы проходит в северо-западном направлении по просеке, разделяющей лесные массивы, на протяжении 0,96 км до поворотной точки 709.

От точки 709 (733448.40; 258167.03) линия границы проходит в юго-западном направлении по берегу водохранилища на реке Воронка на протяжении 0,07 км до поворотной точки 710.

От точки 710 (733410.47; 258106.13) линия границы проходит в юго-западном направлении по берегу водохранилища на реке Воронка на протяжении 0,57 км до поворотной точки 724, расположенной на южном берегу водохранилища на реке Воронка.

От точки 724 (733188.11; 257658.10) линия границы проходит в юго-западном направлении по берегу водохранилища на реке Воронка на протяжении 0,57 км до поворотной точки 728, расположенной на западной стороне лесного квартала 102 земель лесного фонда.

От точки 728 (732748.80; 257326.15) линия границы проходит в северо-западном направлении, пересекая водохранилище на реке Воронка, на

протяжении 0,15 км до поворотной точки 734, расположенной на западном берегу водохранилища на реке Воронка.

От точки 734 (732796.42; 257219.88) линия границы проходит в северо-западном направлении на протяжении 0,08 км до поворотной точки 735.

От точки 735 (732848.45; 257164.04) линия границы проходит в северо-западном направлении на протяжении 2,23 км до поворотной точки н5.

От точки н5 (734378.34; 255541.39) линия границы проходит в северо-восточном направлении на протяжении 1,80 км до поворотной точки н4.

От точки н4 (736146.31; 255821.73) линия границы проходит в северо-западном направлении на протяжении 0,09 км до поворотной точки н3.

От точки н3 (736223.24; 255776.00) линия границы проходит в юго-западном направлении на протяжении 1,81 км до поворотной точки н2.

От точки н2 (734632.27; 254976.83) линия границы проходит в юго-западном направлении на протяжении 0,98 км до поворотной точки н1.

От точки н1 (734140.73; 254133.21) линия границы проходит в южном направлении на протяжении 2,48 км вдоль магистральной дороги М-2 «Крым» до поворотной точки 75, расположенной в 0,01 км к западу от оси автодороги.

От точки 75 (731657.20; 254175.36) линия границы проходит в юго-западном направлении на протяжении 0,20 км до поворотной точки 74.

От точки 74 (731488.45; 254071.03) линия границы проходит по прямой в юго-западном направлении на протяжении 0,25 км до поворотной точки 73.

От точки 73 (731308.18; 253903.58) линия границы проходит по прямой в юго-западном направлении на протяжении 0,21 км до поворотной точки 72.

От точки 72 (731250.54; 253699.40) линия границы проходит по прямой в юго-западном направлении на протяжении 0,23 км до поворотной точки 71.

От точки 71 (731115.03; 253517.29) линия границы проходит по прямой в западном направлении на протяжении 0,68 км до поворотной точки 68.

От точки 68 (731112.29; 252841.22) линия границы проходит в юго-западном направлении на протяжении 0,24 км до поворотной точки 67, расположенной в 0,01 км северо-восточнее реки Воронка.

От точки 67 (731100.86; 252606.36) линия границы проходит в юго-западном направлении на протяжении 0,34 км до поворотной точки 66.

От точки 66 (731018.13; 252274.42) линия границы проходит по прямой в юго-западном направлении на протяжении 0,67 км до поворотной точки 65.

От точки 65 (730404.50; 252016.32) линия границы проходит по прямой в южном направлении на протяжении 1,26 км до поворотной точки 62.

От точки 62 (729141.98; 252036.29) линия границы проходит по прямой в юго-западном направлении на протяжении 0,33 км до поворотной точки 61.

От точки 61 (728826.80; 251952.76) линия границы проходит по прямой в юго-западном направлении на протяжении 0,47 км до поворотной точки 60.

От точки 60 (728682.88; 251500.41) линия границы проходит по прямой в западном направлении на протяжении 0,16 км до поворотной точки 59.

От точки 59 (728686.98; 251339.98) линия границы проходит по прямой в северо-западном направлении на протяжении 0,79 км до поворотной точки 58.

От точки 58 (728958.11; 250593.80) линия границы проходит по прямой в северо-западном направлении на протяжении 0,46 км до поворотной точки 57.

От точки 57 (729115.69; 250160.99) линия границы проходит по прямой в северо-западном направлении на протяжении 0,22 км до поворотной точки 56.

От точки 56 (729134.46; 249940.67) линия границы проходит по прямой в юго-западном направлении на протяжении 0,17 км до поворотной точки 55.

От точки 55 (729046.23; 249789.83) линия границы проходит по прямой в юго-западном направлении на протяжении 0,13 км до поворотной точки 54.

От точки 54 (728946.60; 249708.73) линия границы проходит по прямой в юго-восточном направлении на протяжении 0,11 км до поворотной точки 53.

От точки 53 (728835.40; 249724.53) линия границы проходит по прямой в юго-западном направлении на протяжении 0,12 км до поворотной точки 52, расположенной в русле безымянного ручья.

От точки 52 (728717.27; 249692.35) линия границы проходит по прямой в юго-западном направлении на протяжении 0,25 км до поворотной точки 51, расположенной на пересечении просек, разделяющих лесные кварталы 7, 234 земель лесного фонда.

От точки 51 (728523.79; 249539.12) линия границы проходит по прямой по просеке, разделяющей лесные массивы, в северо-западном направлении на протяжении 4,67 км до поворотной точки 50, расположенной на лесной дороге.

От точки 50 (732654.42; 247369.39) линия границы проходит в юго-западном направлении на протяжении 0,73 км до поворотной точки 49.

От точки 49 (732367.84; 246701.12) линия границы проходит по прямой в юго-западном направлении на протяжении 0,34 км до поворотной точки 48.

От точки 48 (732198.88; 246409.50) линия границы проходит по прямой в юго-западном направлении на протяжении 0,59 км до поворотной точки 47.

От точки 47 (731826.60; 245948.96) линия границы проходит в юго-западном направлении на протяжении 0,35 км до поворотной точки 46.

От точки 46 (731580.83; 245702.62) линия границы проходит по прямой в северо-западном направлении на протяжении 0,02 км до поворотной точки 45.

От точки 45 (731592.39; 245681.52) линия границы проходит в юго-западном направлении на протяжении 0,71 км до поворотной точки 44.

От точки 44 (731098.38; 245175.85) линия границы проходит по прямой в юго-западном направлении на протяжении 0,06 км до поворотной точки 43.

От точки 43 (731036.64; 245169.98) линия границы проходит по прямой в юго-западном направлении на протяжении 0,17 км до поворотной точки 41.

От точки 41 (730916.88, 245053.35) линия границы проходит по прямой в юго-западном направлении на протяжении 0,17 км до поворотной точки 40.

От точки 40 (730756.41; 245002.78) линия границы проходит по прямой в юго-восточном направлении на протяжении 0,05 км до поворотной точки 39.

От точки 39 (730720.70; 245030.18) линия границы проходит по прямой в юго-западном направлении на протяжении 0,18 до поворотной точки 38.

От точки 38 (730594.73; 244899.98) линия границы проходит в юго-западном направлении на протяжении 0,70 км до поворотной точки 37.

От точки 37 (729976.10; 244570.30) линия границы проходит по прямой в юго-западном направлении вдоль северной границы лесных кварталов 151, 164 земель лесного фонда на протяжении 0,37 км до поворотной точки 36.

От точки 36 (729843.76; 244221.03) линия границы проходит по прямой в юго-западном направлении на протяжении 0,07 км до поворотной точки 35.

От точки 35 (729838.52; 244150.71) линия границы проходит по прямой в юго-западном направлении по северо-западной границе лесного квартала 151 земель лесного фонда на протяжении 0,53 км до поворотной точки 34.

От точки 34 (729447.20; 243793.09) линия границы проходит в юго-западном направлении по северо-западной стороне лесного квартала 152 земель лесного фонда на протяжении 0,48 км до поворотной точки 33, расположенной на середине полевой дороги.

От точки 33 (728994.66; 243620.87) линия границы проходит по прямой в юго-западном направлении на протяжении 0,19 км до поворотной точки 32.

От точки 32 (728810.78; 243564.66) линия границы проходит по прямой в юго-западном направлении вдоль северной границы лесного квартала 145 земель лесного фонда на протяжении 0,19 км до поворотной точки 31.

От точки 31 (728730.78; 243391.45) линия границы проходит по прямой в северо-западном направлении на протяжении 0,33 км до поворотной точки 29.

От точки 29 (728764.20; 243062.31) линия границы проходит по прямой в северо-западном направлении вдоль северной границы лесных кварталов 134, 139 земель лесного фонда на протяжении 0,31 км до поворотной точки 28, расположенной в 0,08 км к западу от полевой дороги.

От точки 28 (728811.90; 242756.41) линия границы проходит по прямой в северо-западном направлении на протяжении 0,08 км до поворотной точки 27.

От точки 27 (728824.59; 242675.04) линия границы проходит по прямой в северо-западном направлении вдоль северной границы лесных кварталов 129, 134 земель лесного фонда на протяжении 0,41 км до поворотной точки 26.

От точки 26 (729048.32; 242330.21) линия границы проходит по прямой в северо-западном направлении вдоль северной границы лесных кварталов

124, 129 земель лесного фонда на протяжении 0,38 км до поворотной точки 25.

От точки 25 (729066.16; 241949.90) линия границы проходит по прямой в северо-западном направлении на протяжении 0,07 км до поворотной точки 24.

От точки 24 (729114.92; 241903.64) линия границы проходит по прямой в северо-западном направлении на протяжении 0,17 км до поворотной точки 23.

От точки 23 (729149.27; 241737.16) линия границы проходит по прямой в юго-западном направлении вдоль северной границы лесных кварталов 119, 124 земель лесного фонда на протяжении 0,16 км до поворотной точки 22.

От точки 22 (729122.22; 241581.52) линия границы проходит по прямой в северо-западном направлении на протяжении 0,35 км до поворотной точки 21.

От точки 21 (729247.50; 241256.94) линия границы проходит по прямой в северо-западном направлении вдоль северной границы лесного квартала 119 земель лесного фонда на протяжении 0,20 км до поворотной точки 20.

От точки 20 (729298.27; 241061.91) линия границы проходит по прямой в северо-западном направлении на протяжении 0,22 км до поворотной точки 19.

От точки 19 (729331.01, 240840.78) линия границы проходит по прямой в северо-западном направлении на протяжении 0,11 км до поворотной точки 18.

От точки 18 (729421.17; 240773.87) линия границы проходит по прямой в северо-западном направлении на протяжении 0,15 км до поворотной точки 17.

От точки 17 (729495.67; 240640.05) линия границы проходит в северо-западном направлении вдоль северо-восточной границы лесного квартала 109 земель лесного фонда на протяжении 0,44 км до поворотной точки 16.

От точки 16 (729825.00; 240350.59) линия границы проходит в западном направлении на протяжении 0,29 км до поворотной точки 15.

От точки 15 (729832.59; 240060.66) линия границы проходит по прямой в юго-западном направлении вдоль северной границы земель лесного фонда на протяжении 0,23 км до поворотной точки 14.

От точки 14 (729782.05; 239835.73) линия границы проходит по прямой в северо-западном направлении на протяжении 0,15 км до поворотной точки 13.

От точки 13 (729852.28; 239704.28) линия границы проходит по прямой в северо-западном направлении на протяжении 0,20 км до поворотной точки 12.

От точки 12 (729955.68; 239532.73) линия границы проходит по прямой в западном направлении по северной границе земель лесного фонда на протяжении 0,11 км до поворотной точки 11.

От точки 11 (729951.46; 239424.31) линия границы проходит по прямой в западном направлении на протяжении 0,16 км до поворотной точки 10.

От точки 10 (729951.93; 239264.87) линия границы проходит в северо-западном направлении на протяжении 0,04 км до поворотной точки 9.

От точки 9 (729976.61; 239232.60) линия границы проходит по прямой в северо-западном направлении на протяжении 0,04 км до поворотной точки 8.

От точки 8 (730007.45; 239209.35) линия границы проходит в северо-западном направлении на протяжении 0,14 км до поворотной точки 7.

От точки 7 (730072.46; 239081.23) линия границы проходит в северо-западном направлении на протяжении 0,13 км до поворотной точки 6.

От точки 6 (730132.56; 238971.55) линия границы проходит в северо-западном направлении вдоль северо-восточной границы лесного массива на протяжении 0,80 км до поворотной точки 5.

От точки 5 (730443.68; 238233.63) линия границы проходит по прямой в западном направлении на протяжении 0,56 км до поворотной точки 4.

От точки 4 (730446.29; 237667.02) линия границы проходит по прямой в северо-западном направлении на протяжении 0,10 км до поворотной точки 3.

От точки 3 (730493.48; 237581.92) линия границы проходит по прямой в западном направлении по лесному массиву на протяжении 0,41 км до поворотной точки 2.

От точки 2 (730504.11; 237170.58) линия границы проходит по прямой в юго-западном направлении на протяжении 0,31 км до поворотной точки 1, расположенной на просеке, разделяющей лесные кварталы 73, 80 земель лесного фонда.

От точки 1 (730403.27; 236874.20) линия границы проходит по прямой в юго-западном направлении на протяжении 0,32 км до узловой точки 41, расположенной в 1,11 км юго-западнее деревни Кураково Ленинского района, в 6,28 км северо-западнее деревни Крюковка Щекинского района, в 1,05 км южнее массива гаражей, находящегося в юго-восточном направлении от деревни Баздрево Дубенского района, и являющейся точкой стыка границ муниципальных образований город Тула, Яснополянское Щекинского района и Воскресенское Дубенского района.

Прохождение границы с муниципальным образованием Яснополянское Щекинского района (участок № 2)

От точки 45,46(Л) (731357.06; 257684.09), расположенной на оси автодороги Тула – Щекино, линия границы проходит по автодороге Тула – Щекино в северо-восточном направлении на протяжении 0,50 км до поворотной точки н8, расположенной на оси автодороги Тула – Щекино.

От точки н8 (731845.88; 257805.09) линия границы проходит в северо-западном направлении на протяжении 0,10 км до поворотной точки н9.

От точки н9 (731866.15; 257705.73) линия границы проходит в северо-восточном направлении на протяжении 0,05 км до поворотной точки н6.

От точки н6 (731911.17; 257715.06) линия границы проходит в юго-восточном направлении на протяжении 0,10 км до поворотной точки н7, расположенной на оси автодороги Тула – Щекино.

От точки н7 (731895.11; 257816.34) линия границы проходит в северо-восточном направлении по оси автодороги Тула – Щекино на протяжении 0,14 км до поворотной точки 1, расположенной на оси автодороги Тула – Щекино.

От точки 1 (732031.66; 257847.38) граница проходит ломаной линией в общем юго-восточном направлении на протяжении 0,46 км до поворотной точки 2, расположенной в 0,11 км к северо-востоку от перекрестка автодорог в поселке Лесной.

От точки 2 (731894.59; 258176.57) граница проходит ломаной линией, огибая жилую застройку поселка Лесной, в общем юго-западном направлении на протяжении 1,30 км до поворотной точки 3.

От точки 3 (731224.05; 257786.26) граница проходит по автодороге в северо-западном направлении на протяжении 0,17 км до поворотной точки 45,46(Л).

**Прохождение границы с муниципальным образованием
Воскресенское Дубенского района**

От узловой точки 41 (730374.01; 236559.80) линия границы идет в северо-восточном направлении на протяжении 0,12 км до поворотной точки 187, расположенной в 0,10 км южнее полевой дороги в Дубенском районе.

От точки 187 (730490.13; 236602.20) линия границы идет по прямой в восточном направлении на протяжении 0,13 км до поворотной точки 186.

От точки 186 (730492.95; 236736.18) линия границы идет по прямой в северо-восточном направлении на протяжении 0,17 км до поворотной точки 185, расположенной в 0,11 км юго-восточнее полевой дороги в Дубенском районе.

От точки 185 (730601.41; 236873.14) линия границы идет в северо-западном направлении на протяжении 0,24 км до поворотной точки 184, расположенной в 0,01 км западнее полевой дороги в Дубенском районе.

От точки 184 (730831.72; 236793.34) линия границы идет в северо-восточном направлении на протяжении 0,42 км до поворотной точки 183, расположенной на восточной стороне пастбища, в 0,43 км юго-восточнее массива гаражей в Дубенском районе.

От точки 183 (731228.97; 236937.79) линия границы идет в северо-западном направлении на протяжении 0,26 км до поворотной точки 182, расположенной на оси дороги, ведущей к массиву гаражей в Дубенском районе.

От точки 182 (731474.73; 236849.67) линия границы идет по восточной границе лесного квартала 71 земель лесного фонда в северо-западном направлении на протяжении 0,69 км до поворотной точки 181, расположенной на восточной стороне лесного квартала 71 земель лесного фонда.

От точки 181 (732149.93; 236712.10) линия границы идет в северо-восточном направлении по восточной границе лесного квартала 71 земель лесного фонда на протяжении 0,04 км до поворотной точки 180, расположенной на северо-восточном углу лесного квартала 71 земель лесного фонда.

От точки 180 (732184.77; 236715.98) линия границы идет в северо-западном направлении на протяжении 0,22 км вдоль северной стороны лесного квартала 71 земель лесного фонда до поворотной точки 179, расположенной на северной стороне лесного квартала 69 земель лесного фонда.

От точки 179 (732307.92; 236538.84) линия границы идет по прямой в северо-восточном направлении на протяжении 0,25 км, пересекая межселенную дорогу между деревней Баздреве Дубенского района и поселком Кураково Щекинского района, до поворотной точки 178.

От точки 178 (732490.26; 236709.15) линия границы идет в северо-восточном направлении на протяжении 0,09 км до поворотной точки 177, расположенной в 0,13 км на юго-запад от оси автодороги, ведущей к Кураковскому каменному карьеру.

От точки 177 (732524.05; 236789.52) линия границы идет по прямой в юго-восточном направлении на протяжении 0,21 км до поворотной точки 176, расположенной в 0,29 км на юго-восток от места пересечения оси автодороги, ведущей к Кураковскому каменному карьеру, с осью грунтовой дороги.

От точки 176 (732407.57; 236965.40) линия границы идет по прямой в северо-восточном направлении на протяжении 0,08 км до поворотной точки 175, расположенной на оси автодороги, ведущей к Кураковскому каменному карьеру в Дубенском районе.

От точки 175 (732450.18; 237034.46) линия границы идет в северо-восточном направлении на протяжении 0,13 км до поворотной точки 174, расположенной в южном углу лесного квартала 68 земель лесного фонда, в 0,03 км на северо-запад от просеки между лесными кварталами 68 и 69 земель лесного фонда.

От точки 174 (732485.13; 237161.40) линия границы идет по прямой в юго-восточном направлении на протяжении 0,10 км до поворотной точки 173, расположенной в юго-западном углу лесного квартала 69 земель лесного фонда.

От точки 173 (732401.73; 237219.40) линия границы идет по южной границе лесного квартала 69 земель лесного фонда в юго-восточном направлении на протяжении 0,39 км до поворотной точки 172.

От точки 172 (732274.27; 237591.43) линия границы идет по южной границе лесного квартала 69 земель лесного фонда в северо-восточном

направлении на протяжении 0,23 км до поворотной точки 171, расположенной на южном углу лесного квартала 69 земель лесного фонда.

От точки 171 (732320.92; 237818.38) линия границы идет по южной границе лесного квартала 69 земель лесного фонда в юго-восточном направлении на протяжении 0,10 км до поворотной точки 170.

От точки 170 (732229.72; 237854.58) линия границы идет по южной границе лесного квартала 69 земель лесного фонда в юго-восточном направлении на протяжении 0,18 км до поворотной точки 169, расположенной на юго-восточном углу лесного квартала 69 земель лесного фонда.

От точки 169 (732119.72; 237995.90) линия границы идет по южной границе лесного квартала 69 земель лесного фонда в северо-восточном направлении на протяжении 0,07 км до поворотной точки 168.

От точки 168 (732176.12; 238034.19) линия границы идет по южной границе лесного квартала 69 земель лесного фонда в юго-восточном направлении на протяжении 0,03 км до поворотной точки 167.

От точки 167 (732170.55; 238063.43) линия границы идет по южной границе лесного квартала 69 земель лесного фонда в северо-восточном направлении на протяжении 0,12 км до поворотной точки 166, расположенной на юго-восточном углу лесного квартала 69 земель лесного фонда.

От точки 166 (732237.38; 238165.07) линия границы идет по восточной границе лесного квартала 69 земель лесного фонда в северо-западном направлении на протяжении 0,07 км до поворотной точки 165.

От точки 165 (732297.66; 238122.69) линия границы идет по восточной границе лесного квартала 69 земель лесного фонда в северо-восточном направлении на протяжении 0,15 км до поворотной точки 164.

От точки 164 (732420.39; 238209.91) линия границы идет по восточной границе лесного квартала 69 земель лесного фонда в северо-западном направлении на протяжении 0,14 км до поворотной точки 163.

От точки 163 (732539.89; 238138.86) линия границы идет по восточной границе лесного квартала 69 земель лесного фонда в северо-западном направлении на протяжении 0,16 км до поворотной точки 162, расположенной на восточном углу лесного квартала 69 земель лесного фонда.

От точки 162 (732643.73; 238015.30) линия границы идет по восточной границе лесного квартала 69 земель лесного фонда в северо-восточном направлении на протяжении 0,15 км до поворотной точки 161, расположенной на восточной стороне лесного квартала 69 земель лесного фонда.

От точки 161 (732727.23; 238135.80) линия границы идет по восточной границе лесного квартала 69 земель лесного фонда в северо-западном направлении на протяжении 0,09 км до поворотной точки 160, расположенной на восточной стороне лесного квартала 69 земель лесного фонда.

От точки 160 (732806.73; 238095.30) линия границы идет по восточной границе лесного квартала 69 земель лесного фонда в северо-восточном направлении на протяжении 0,10 км до поворотной точки 159, расположенной на северо-восточном углу лесного квартала 69 земель лесного фонда.

От точки 159 (732891.43; 238156.74) линия границы идет по восточной границе лесного квартала 69 земель лесного фонда в северо-западном направлении на протяжении 0,24 км до поворотной точки 158.

От точки 158 (733002.75; 237944.11) линия границы идет в северо-западном направлении на протяжении 0,19 км по восточной границе лесных кварталов 68, 69 земель лесного фонда до поворотной точки 157.

От точки 157 (733127.87; 237797.41) линия границы идет в северо-западном направлении на протяжении 0,13 км по восточной границе лесного квартала 68 земель лесного фонда до поворотной точки 156, расположенной в русле ручья Каменка, в 0,04 км севернее места впадения безымянного ручья в русло реки Каменка.

От точки 156 (733180.93; 237681.12) линия границы идет в общем направлении на север на протяжении 1,28 км вдоль русла ручья Каменка, вниз по течению, до поворотной точки 155, расположенной в месте впадения ручья Каменка в русло реки Глутня.

От точки 155 (734297.87; 237660.00) линия границы идет в восточном направлении на протяжении 0,48 км вдоль русла реки Глутня, вверх против течения, до поворотной точки 154, расположенной в месте впадения ручья Крюк в русло реки Глутня.

От точки 154 (734260.34; 238064.88) линия границы идет в северо-восточном направлении на протяжении 0,94 км вдоль русла ручья Крюк,

вверх против течения, до поворотной точки 153, расположенной в русле ручья Крюк.

От точки 153 (735037.00; 238565.16) линия границы идет в юго-восточном направлении на протяжении 0,37 км до поворотной точки 152.

От точки 152 (734963.71; 238926.02) линия границы идет по прямой в восточном направлении на протяжении 0,22 км до поворотной точки 151, расположенной в 0,57 км на юго-восток от кладбища в окрестности деревни Красавка Дубенского района.

От точки 151 (734993.84; 239138.94) линия границы идет сухоходльно в северо-восточном направлении на протяжении 0,29 км до поворотной точки 150, расположенной в русле безымянного ручья.

От точки 150 (735259.32; 239245.49) линия границы идет в северо-западном направлении на протяжении 0,34 км по руслу безымянного ручья, вниз по течению, до поворотной точки 149, расположенной в месте слияния ручья Крюк с руслом безымянного ручья.

От точки 149 (735367.52; 238931.86) линия границы идет в северо-восточном направлении на протяжении 0,34 км по руслу ручья Крюк, вверх против течения, до поворотной точки 148, расположенной в русле ручья Крюк.

От точки 148 (735567.59; 239108.04) линия границы идет в северо-восточном направлении на протяжении 0,25 км по руслу ручья Крюк, вверх против течения, до поворотной точки 147.

От точки 147 (735805.62; 239151.41) линия границы идет в северном направлении на протяжении 0,21 км по руслу ручья Крюк, вверх против течения, до поворотной точки 146.

От точки 146 (736012.15; 239146.35) линия границы идет в северо-восточном направлении на протяжении 0,12 км до поворотной точки 145, расположенной в русле ручья Крюк.

От точки 145 (736128.22; 239180.82) линия границы идет по прямой в юго-западном направлении на протяжении 0,05 км до поворотной точки 144.

От точки 144 (736109.89; 239136.10) линия границы идет по прямой в юго-западном направлении на протяжении 0,08 км до поворотной точки 143.

От точки 143 (736036.26; 239120.55) линия границы идет по прямой в юго-восточном направлении на протяжении 0,19 км до поворотной точки 142.

От точки 142 (735847.27; 239122.40) линия границы идет по прямой в юго-западном направлении на протяжении 0,08 км до поворотной точки 141.

От точки 141 (735774.43; 239080.80) линия границы идет по прямой в северо-западном направлении на протяжении 0,27 км до поворотной точки 140.

От точки 140 (735938.38; 238943.38) линия границы идет по прямой в северо-восточном направлении на протяжении 0,12 км до поворотной точки 139, расположенной на северо-восточном углу участка лесного квартала 67 земель лесного фонда.

От точки 139 (736109.47; 238924.20) линия границы идет в северо-западном направлении на протяжении 0,34 км до поворотной точки 138, расположенной в 0,33 км восточнее оси грунтовой дороги в Дубенском районе.

От точки 138 (736300.09; 238641.44) линия границы идет по прямой в юго-западном направлении на протяжении 0,03 км до поворотной точки 137, расположенной в 0,30 км восточнее оси грунтовой дороги в Дубенском районе.

От точки 137 (736272.19; 238625.04) линия границы идет по прямой в юго-восточном направлении на протяжении 0,09 км до поворотной точки 136, расположенной в 0,33 км восточнее оси грунтовой дороги в Дубенском районе.

От точки 136 (736202.30; 238650.07) линия границы идет по прямой в юго-западном направлении на протяжении 0,24 км до поворотной точки 135, расположенной на оси грунтовой дороги в Дубенском районе.

От точки 135 (736078.86; 238448.36) линия границы идет по прямой в северо-западном направлении на протяжении 0,17 км до поворотной точки 134.

От точки 134 (736196.50; 238324.25) линия границы идет по прямой в северо-западном направлении на протяжении 0,09 км до поворотной точки 133.

От точки 133 (736287.44; 238316.05) линия границы идет по прямой в северо-восточном направлении на протяжении 0,09 км до поворотной точки 132.

От точки 132 (736367.34; 238356.94) линия границы идет в северо-западном направлении на протяжении 0,29 км до поворотной точки 131, расположенной на оси автодороги Тула – Белев.

От точки 131 (736646.90; 238310.33) линия границы идет в северо-западном направлении на протяжении 0,28 км до поворотной точки 130.

От точки 130 (736917.70; 238252.14) линия границы идет по прямой в юго-западном направлении на протяжении 0,06 км до поворотной точки 129.

От точки 129 (736901.41; 238199.43) линия границы идет по прямой в северо-западном направлении на протяжении 0,13 км до поворотной точки 128.

От точки 128 (737029.14; 238167.19) линия границы идет по прямой в северо-восточном направлении на протяжении 0,07 км до поворотной точки 127, расположенной в 1,20 км юго-восточнее пересечения оси высоковольтной линии электропередачи с осью грунтовой дороги в Дубенском районе.

От точки 127 (737096.61; 238199.14) линия границы идет по прямой в северо-западном направлении на протяжении 0,09 км до поворотной точки 126, расположенной в юго-восточном углу лесного квартала 65 земель лесного фонда.

От точки 126 (737122.24; 238111.93) линия границы идет в северном направлении, незначительно отклоняясь на восток, на протяжении 0,26 км до поворотной точки 125, расположенной на восточном углу лесного квартала 65 земель лесного фонда.

От точки 125 (737376.48; 238141.33) линия границы идет по прямой в северо-западном направлении на протяжении 0,49 км до поворотной точки 124.

От точки 124 (737808.25; 237904.38) линия границы идет по прямой в северо-западном направлении на протяжении 0,24 км до поворотной точки 123, расположенной в 0,32 км восточнее оси грунтовой дороги, в 0,02 км севернее оси высоковольтной линии электропередачи.

От точки 123 (737997.37; 237756.68) линия границы идет по прямой в северо-восточном направлении на протяжении 0,17 км до поворотной точки

122, расположенной в 0,47 км восточнее оси грунтовой дороги в Дубенском районе.

От точки 122 (738027.33; 237922.60) линия границы идет в северном направлении на протяжении 0,19 км до поворотной точки 121, расположенной в 0,58 км юго-восточнее места слияния двух безымянных ручьев в Дубенском районе.

От точки 121 (738215.17; 237910.99) линия границы идет в северо-восточном направлении на протяжении 0,15 км до поворотной точки 120, расположенной в 0,64 км на юго-восток от родника, с южной стороны лесного квартала 65 земель лесного фонда.

От точки 120 (738330.47; 238009.95) линия границы идет в северо-западном направлении на протяжении 0,29 км до поворотной точки 119, расположенной в 0,48 км юго-восточнее родника в Дубенском районе.

От точки 119 (738617.47; 237951.83) линия границы идет в северо-восточном направлении на протяжении 0,08 км до поворотной точки 118, расположенной на южной стороне урочища Севостьяново Дубенского района, в 0,54 км восточнее родника в Дубенском районе.

От точки 118 (738668.32; 238013.69) линия границы идет по южной границе урочища Севостьяново Дубенского района в юго-восточном направлении на протяжении 0,08 км до поворотной точки 117, расположенной в южном углу урочища Севостьяново Дубенского района.

От точки 117 (738649.38; 238087.28) линия границы проходит по южной границе урочища Севостьяново Дубенского района в северо-восточном направлении на протяжении 0,10 км до поворотной точки 116, расположенной на южной стороне урочища Севостьяново Дубенского района, в 0,69 км северо-восточнее родника в Дубенском районе.

От точки 116 (738714.13; 238161.67) линия границы идет по южной границе урочища Севостьяново Дубенского района в юго-восточном направлении на протяжении 0,06 км до поворотной точки 115, расположенной в юго-восточном углу урочища Севостьяново Дубенского района.

От точки 115 (738676.61; 238203.34) линия границы идет по восточной границе урочища Севостьяново Дубенского района в северо-восточном направлении на протяжении 0,26 км до поворотной точки 114, расположенной в восточном углу урочища Севостьяново Дубенского района.

От точки 114 (738932.07; 238263.13) линия границы идет по восточной границе урочища Севостьяново Дубенского района в северо-западном направлении на протяжении 0,09 км до поворотной точки 113, расположенной на восточной стороне урочища Севостьяново Дубенского района, в 0,74 км северо-восточнее родника в Дубенском районе.

От точки 113 (738939.47; 238171.04) линия границы идет по восточной границе урочища Севостьяново Дубенского района на север на протяжении 0,14 км до поворотной точки 112, расположенной на восточном углу урочища Севостьяново Дубенского района.

От точки 112 (739081.55; 238162.92) линия границы идет по восточной границе урочища Севостьяново Дубенского района в северо-восточном направлении на протяжении 0,20 км до поворотной точки 111, расположенной на северо-восточном углу урочища Севостьяново Дубенского района.

От точки 111 (739236.25; 238290.78) линия границы идет по северной границе урочища Севостьяново Дубенского района в северо-западном направлении на протяжении 0,05 км до поворотной точки 110.

От точки 110 (739269.83; 238249.16) линия границы идет по северной границе урочища Севостьяново Дубенского района в юго-западном направлении на протяжении 0,32 км до поворотной точки 109, расположенной на северной стороне урочища Севостьяново Дубенского района.

От точки 109 (739154.81; 237955.88) линия границы идет по северной границе урочища Севостьяново Дубенского района в юго-западном направлении на протяжении 0,08 км до поворотной точки 108, расположенной на северной стороне урочища Севостьяново Дубенского района.

От точки 108 (739084.70; 237917.79) линия границы идет по северной границе урочища Севостьяново Дубенского района в западном направлении на протяжении 0,38 км до поворотной точки 107.

От точки 107 (739076.04; 237536.63) линия границы идет в северо-западном направлении на протяжении 0,10 км до поворотной точки 106.

От точки 106 (739151.40; 237468.94) линия границы идет по восточной границе лесного квартала 65 земель лесного фонда в северо-западном направлении на протяжении 0,21 км до поворотной точки 105.

От точки 105 (739359.49; 237432.58) линия границы идет по восточной границе лесного квартала 65 земель лесного фонда в северо-восточном направлении на протяжении 0,06 км до поворотной точки 104, расположенной на северо-восточном углу лесного квартала 65 земель лесного фонда.

От точки 104 (739421.34; 237445.36) линия границы идет в северо-западном направлении на протяжении 0,46 км до поворотной точки 103, расположенной в 0,11 км восточнее оси грунтовой дороги в Дубенском районе.

От точки 103 (739707.12; 237091.23) линия границы проходит в северном направлении на протяжении 0,43 км до поворотной точки 29(102), расположенной на северной границе лесного квартала 95 земель лесного фонда, в 3,60 км юго-западнее деревни Беломутово Ленинского района, в 4,20 км юго-восточнее деревни Логвиново Ленинского района, в 0,12 км восточнее восточной стороны питомника в лесном квартале 54 земель лесного фонда.

От точки 29(102) (740122.76; 237078.95) линия границы идет в северо-западном направлении на протяжении 0,45 км до поворотной точки 101, расположенной в 0,84 км восточнее просеки между лесными кварталами 53, 54 земель лесного фонда.

От точки 101 (740433.07; 236748.26) линия границы проходит в северо-восточном направлении на протяжении 0,11 км до поворотной точки 100, расположенной в 0,87 км восточнее просеки между лесными кварталами 53, 54 земель лесного фонда.

От точки 100 (740540.27; 236776.46) линия границы проходит в юго-западном направлении на протяжении 0,21 км до поворотной точки 99, расположенной в 0,65 км восточнее просеки между лесными кварталами 53, 54 земель лесного фонда.

От точки 99 (740502.05; 236568.19) линия границы идет в северо-восточном направлении на протяжении 0,17 км до поворотной точки 98, расположенной в 0,77 км восточнее просеки между лесными кварталами 53, 54 земель лесного фонда.

От точки 98 (740625.47; 236680.86) линия границы идет в северо-западном направлении на протяжении 0,08 км до поворотной точки 97, расположенной в 0,76 км восточнее просеки между лесными кварталами 53, 54 земель лесного фонда.

От точки 97 (740707.67; 236683.28) линия границы идет в юго-западном направлении на протяжении 0,08 км до поворотной точки 96, расположенной в 0,69 км восточнее просеки между лесными кварталами 53, 54 земель лесного фонда.

От точки 96 (740668.79; 236613.58) линия границы идет в северо-западном направлении на протяжении 0,13 км до поворотной точки 95, расположенной в 0,58 км восточнее просеки между лесными кварталами 53, 54 земель лесного фонда.

От точки 95 (740716.31; 236492.88) линия границы идет в юго-западном направлении на протяжении 0,12 км до поворотной точки 94, расположенной в 0,50 км восточнее просеки между лесными кварталами 53, 54 земель лесного фонда.

От точки 94 (740625.11; 236411.43) линия границы идет в северо-западном направлении на протяжении 0,06 км до поворотной точки 93, расположенной в 0,46 км восточнее просеки между лесными кварталами 53, 54 земель лесного фонда.

От точки 93 (740664.10; 236366.18) линия границы идет в северо-восточном направлении на протяжении 0,08 км до поворотной точки 92, расположенной в 0,49 км восточнее просеки между лесными кварталами 53, 54 земель лесного фонда.

От точки 92 (740730.23; 236407.95) линия границы идет в северо-западном направлении на протяжении 0,07 км до поворотной точки 91.

От точки 91 (740780.36; 236356.44) линия границы идет в северо-западном направлении на протяжении 0,10 км до поворотной точки 90, расположенной в 0,34 км восточнее просеки между лесными кварталами 53, 54 земель лесного фонда.

От точки 90 (740813.77; 236263.15) линия границы идет в юго-западном направлении на протяжении 0,17 км до поворотной точки 89, расположенной в 0,26 км восточнее просеки между лесными кварталами 53, 54 земель лесного фонда.

От точки 89 (740667.58; 236174.74) линия границы идет в северо-западном направлении на протяжении 0,12 км до поворотной точки 88, расположенной в 0,15 км восточнее просеки между лесными кварталами 53, 54 земель лесного фонда.

От точки 88 (740719.79; 236069.62) линия границы идет в северо-восточном направлении на протяжении 0,25 км до поворотной точки 87,

расположенной в 0,19 км восточнее просеки между лесными кварталами 53, 54 земель лесного фонда.

От точки 87 (740965.68; 236118.73) линия границы идет в северо-западном направлении на протяжении 0,15 км до поворотной точки 86, расположенной в 0,04 км восточнее просеки между лесными кварталами 53 и 54 земель лесного фонда.

От точки 86 (741010.09; 235972.16) линия границы идет в северо-западном направлении на протяжении 0,15 км до поворотной точки 85, расположенной на просеке между лесными кварталами 46 и 54 земель лесного фонда, в 0,10 км севернее пересечения просек между лесными кварталами 53, 54, 59 земель лесного фонда.

От точки 85 (741147.93; 236042.47) линия границы идет по прямой с запада на восток на протяжении 0,74 км до поворотной точки 84, расположенной на юго-восточном углу лесного квартала 46 земель лесного фонда.

От точки 84 (741149.32; 236781.79) линия границы идет по восточной границе лесного квартала 46 земель лесного фонда в северо-восточном направлении на протяжении 1,05 км до поворотной точки 83, расположенной на северо-восточном углу лесного квартала 46 земель лесного фонда.

От точки 83 (742186.20; 236943.60) линия границы идет по южной границе лесных кварталов 34, 33 земель лесного фонда в северо-восточном направлении на протяжении 0,58 км до поворотной точки 82.

От точки 82 (742447.91; 237451.03) линия границы идет в восточном направлении на протяжении 0,06 км по южной границе лесного квартала 34 земель лесного фонда до поворотной точки 81.

От точки 81 (742452.77; 237512.59) линия границы идет по южной границе лесного квартала 34 земель лесного фонда в юго-восточном направлении на протяжении 0,07 км до поворотной точки 80, расположенной в русле безымянного ручья.

От точки 80 (742439.07; 237578.39) линия границы идет по южной границе лесного квартала 35 земель лесного фонда в юго-восточном направлении на протяжении 0,14 км до поворотной точки 79.

От точки 79 (742341.64; 237677.71) линия границы идет по южной границе лесного квартала 35 земель лесного фонда в южном направлении на протяжении 0,11 км до поворотной точки 78.

От точки 78 (742229.98; 237676.44) линия границы идет по южной границе лесного квартала 35 земель лесного фонда в юго-восточном направлении на протяжении 0,07 км до поворотной точки 77, расположенной на южном углу лесного квартала 35 земель лесного фонда.

От точки 77 (742163.65; 237696.64) линия границы идет по южной границе лесного квартала 35 земель лесного фонда в северо-восточном направлении на протяжении 0,35 км до поворотной точки 76.

От точки 76 (742269.39; 238026.82) линия границы идет по южной границе лесного квартала 35 земель лесного фонда в северо-восточном направлении на протяжении 0,16 км до поворотной точки 75.

От точки 75 (742339.15; 238171.61) линия границы идет по восточной границе лесного квартала 35 земель лесного фонда в северо-восточном направлении на протяжении 0,14 км до поворотной точки 74, расположенной в юго-восточном углу лесного квартала 35 земель лесного фонда.

От точки 74 (742477.44; 238211.48) линия границы идет по восточной границе лесного квартала 35 земель лесного фонда в северо-западном направлении на протяжении 0,18 км до поворотной точки 73.

От точки 73 (742618.63; 238092.90) линия границы идет по восточной границе лесного квартала 35 земель лесного фонда в северо-западном направлении на протяжении 0,14 км до поворотной точки 72.

От точки 72 (742757.48; 238052.67) линия границы идет по восточной границе лесного квартала 35 земель лесного фонда в северо-западном направлении на протяжении 0,36 км до поворотной точки 70.

От точки 70 (743038.25; 237835.12) линия границы идет по восточной границе лесного квартала 35 земель лесного фонда в северо-западном направлении на протяжении 0,06 км до поворотной точки 69, расположенной в северо-восточном углу лесного квартала 35 земель лесного фонда.

От точки 69 (743068.74; 237779.87) линия границы идет по восточной границе лесных кварталов 23, 35 земель лесного фонда в северо-западном направлении на протяжении 0,56 км до поворотной точки 68.

От точки 68 (743613.16; 237664.04) линия границы идет по восточной границе лесного квартала 23 земель лесного фонда в северном направлении на протяжении 0,13 км до поворотной точки 67, расположенной на просеке между лесными кварталами 24 и 23 земель лесного фонда.

От точки 67 (743740.47; 237668.02) линия границы идет в восточном направлении на протяжении 0,25 км до поворотной точки 66.

От точки 66 (743746.17; 237917.49) линия границы идет в северо-восточном направлении на протяжении 0,63 км до поворотной точки 65.

От точки 65 (743881.77; 238530.55) линия границы идет в юго-восточном направлении на протяжении 0,11 км до поворотной точки 64.

От точки 64 (743862.40; 238627.53) линия границы идет в юго-восточном направлении на протяжении 0,05 км до поворотной точки 63.

От точки 63 (743815.93; 238655.83) линия границы идет в северо-восточном направлении на протяжении 0,10 км до поворотной точки 62.

От точки 62 (743836.07; 238756.34) линия границы идет в северо-западном направлении на протяжении 0,07 км до поворотной точки 61.

От точки 61 до поворотной точки 67 линия границы проходит по южной стороне лесного квартала 24 земель лесного фонда.

От точки 61 (743907.27; 238735.73) линия границы идет в восточном направлении на протяжении 0,20 км по южной границе лесного квартала 24 земель лесного фонда до поворотной точки 60, расположенной на юго-восточном углу лесного квартала 24 земель лесного фонда.

От точки 60 (743927.16; 238934.54) линия границы идет в северо-западном направлении по восточной границе лесного квартала 24 земель лесного фонда на протяжении 0,17 км до поворотной точки 59.

От точки 59 (744084.97; 238884.11) линия границы идет в северо-западном направлении по восточной границе лесного квартала 24 земель лесного фонда на протяжении 0,09 км до поворотной точки 58, расположенной на восточной стороне лесного квартала 24 земель лесного фонда.

От точки 58 (744157.97; 238836.11) линия границы идет в северо-восточном направлении на протяжении 0,08 км до поворотной точки 57, расположенной на северо-восточном углу лесного квартала 24 земель лесного фонда.

От точки 57 (744219.92; 238886.71) линия границы идет в северо-западном направлении на протяжении 0,57 км до поворотной точки 56, расположенной на северном углу лесного квартала 24 земель лесного фонда.

От точки 56 (744500.97; 238386.71) линия границы идет в юго-западном направлении на протяжении 0,25 км до поворотной точки 55, расположенной на северной стороне лесного квартала 24 земель лесного фонда.

От точки 55 (744256.97; 238341.11) линия границы идет в северо-западном направлении на протяжении 0,17 км до поворотной точки 54.

От точки 54 (744280.32; 238176.81) линия границы идет в северо-западном направлении на протяжении 0,09 км до поворотной точки 53.

От точки 53 (744349.64; 238112.45) линия границы идет в северо-западном направлении на протяжении 0,15 км до поворотной точки 52.

От точки 52 (744396.16; 237970.42) линия границы идет в западном направлении на протяжении 0,27 км до поворотной точки 51.

От точки 51 (744400.61; 237700.04) линия границы идет в юго-западном направлении на протяжении 0,54 км до поворотной точки 50, расположенной на северо-западном углу лесного квартала 23 земель лесного фонда.

От точки 50 (744344.97; 237159.61) линия границы идет в юго-западном направлении на протяжении 0,34 км до поворотной точки 49, расположенной на северном углу лесного квартала 22 земель лесного фонда.

От точки 49 (744135.92; 236888.44) линия границы идет в северо-западном направлении на протяжении 0,21 км до поворотной точки 48.

От точки 48 (744237.45; 236705.43) линия границы идет в западном направлении на протяжении 0,10 км до поворотной точки 47, расположенной на северо-восточном углу лесного квартала 21 земель лесного фонда.

От точки 47 (744242.97; 236601.11) линия границы идет в юго-западном направлении на протяжении 0,14 км до поворотной точки 46.

От точки 46 (744116.47; 236533.11) линия границы идет в юго-западном направлении на протяжении 0,21 км до поворотной точки 45, расположенной на северной стороне лесного квартала 21 земель лесного фонда.

От точки 45 до поворотной точки 57 линия границы проходит по северной стороне лесных кварталов 21, 22, 23, 24 земель лесного фонда.

От точки 45 (743983.65; 236369.13) линия границы идет в северо-восточном направлении по восточному краю лесополосы в Дубенском районе, далее по суходольной прямой на протяжении 1,20 км до поворотной точки 44, расположенной на оси грунтовой дороги в Дубенском районе.

От точки 44 (745178.39; 236501.63) линия границы идет в северо-восточном направлении на протяжении 0,62 км по восточному краю лесополосы в Дубенском районе до поворотной точки 43, расположенной в 0,02 км юго-восточнее оси грунтовой дороги в Дубенском районе.

От точки 43 (745793.03; 236567.63) линия границы идет по суходольной прямой в северо-восточном направлении на протяжении 0,26 км до поворотной точки 42, расположенной в 0,14 км юго-восточнее оси грунтовой дороги в Дубенском районе.

От точки 42 (745890.83; 236811.36) линия границы идет по суходольной прямой в северо-западном направлении на протяжении 0,14 км до поворотной точки 41, расположенной в 0,03 км юго-восточнее оси грунтовой дороги в Дубенском районе.

От точки 41 (746022.18; 236763.34) линия границы идет по суходольной прямой в северо-восточном направлении на протяжении 0,19 км до поворотной точки 40, расположенной в 0,10 км юго-восточнее оси грунтовой дороги в Дубенском районе.

От точки 40 (746041.78; 236850.42) линия границы идет по суходольной прямой в северо-западном направлении на протяжении 0,24 км, пересекая грунтовую дорогу, до поворотной точки 39.

От точки 39 (746265.27; 236757.67) линия границы идет по суходольной прямой в северо-восточном направлении на протяжении 0,82 км до поворотной точки 38.

От точки 38 (746906.03; 237260.59) линия границы идет в северо-западном направлении на протяжении 0,14 км до поворотной точки 37.

От точки 37 (747042.62; 237213.29) линия границы идет в северо-западном направлении на протяжении 0,22 км до поворотной точки 36.

От точки 36 (747255.65; 237174.66) линия границы идет в северо-западном направлении на протяжении 0,19 км до поворотной точки 35.

От точки 35 (747428.14; 237085.45) линия границы идет в северо-западном направлении на протяжении 0,17 км до поворотной точки 34.

От точки 34 (747526.48; 236942.29) линия границы идет в юго-западном направлении на протяжении 0,04 км до поворотной точки 33, расположенной в 0,05 км северо-восточнее оси грунтовой дороги в Дубенском районе.

От точки 33 (747488.86; 236919.00) линия границы идет в северо-западном направлении на протяжении 0,09 км до поворотной точки 32, расположенной в 0,02 км северо-восточнее оси грунтовой дороги в Дубенском районе.

От точки 32 (747512.92; 236837.07) линия границы идет в северном направлении на протяжении 0,22 км до поворотной точки 31.

От точки 31 (747729.89; 236824.63) линия границы идет в северо-восточном направлении на протяжении 0,16 км до поворотной точки 30, расположенной на южном краю лесополосы в Дубенском районе.

От точки 30 (747859.87; 236919.68) линия границы идет по северной стороне лесополосы в северо-западном направлении на протяжении 0,12 км до поворотной точки 29, расположенной на северном краю лесополосы в Дубенском районе.

От точки 29 (747924.97; 236826.73) линия границы идет в юго-западном направлении на протяжении 0,20 км до поворотной точки 28, расположенной в 0,07 км северо-восточнее оси грунтовой дороги в Дубенском районе.

От точки 28 (747773.27; 236697.79) линия границы идет по прямой в северо-западном направлении на протяжении 0,14 км до поворотной точки 27, расположенной на оси грунтовой дороги.

От точки 27 (747839.79; 236578.98) линия границы идет в северо-восточном направлении на протяжении 0,10 км до поворотной точки 26.

От точки 26 (747925.61; 236624.93) линия границы идет сухоходльно в юго-западном направлении на протяжении 1,09 км до поворотной точки 25.

От точки 25 (747714.36; 235554.77) линия границы идет сухоходльно в юго-западном направлении на протяжении 0,95 км до поворотной точки 24.

От точки 24 (747535.15; 234623.41) линия границы идет по сухоходльной прямой в юго-западном направлении на протяжении 0,54 км до поворотной точки 23.

От точки 23 (747401.05; 234103.59) линия границы идет по сухоходльной прямой в западном направлении на протяжении 0,30 км до поворотной точки 22, расположенной в русле ручья Песочный.

От точки 22 (747412.33; 233794.18) линия границы идет в северо-западном направлении на протяжении 0,34 км по руслу ручья Песочный, вниз по течению, до поворотной точки 21, расположенной в русле ручья Песочный.

От точки 21 (747697.05; 233628.72) линия границы идет в северном направлении на протяжении 0,97 км по руслу ручья Песочный, вниз по течению, до поворотной точки 20, расположенной в русле ручья Песочный.

От точки 20 (748385.11; 233537.39) линия границы идет по прямой в северо-восточном направлении на протяжении 0,04 км до поворотной точки 19, расположенной на оси грунтовой дороги.

От точки 19 (748423.71; 233545.59) линия границы идет по прямой в северо-восточном направлении на протяжении 0,10 км до поворотной точки 18, расположенной на юго-восточном углу лесного квартала 1 земель лесного фонда.

От точки 18 (748517.63; 233570.58) линия границы идет по прямой в северо-западном направлении на протяжении 0,25 км до поворотной точки 17.

От точки 17 (748604.56; 233332.28) линия границы идет по прямой в юго-западном направлении на протяжении 0,08 км до поворотной точки 16.

От точки 16 (748545.47; 233283.07) линия границы идет в северо-западном направлении на протяжении 0,22 км до поворотной точки 15.

От точки 15 (748606.78; 233082.58) линия границы идет в северо-западном направлении на протяжении 0,19 км по восточной границе лесного квартала 1 земель лесного фонда до поворотной точки 14.

От точки 14 (748762.10; 232979.90) линия границы идет в северо-западном направлении на протяжении 0,23 км по восточной границе лесного квартала 1 земель лесного фонда до поворотной точки 13, расположенной на восточной стороне лесного квартала 1 земель лесного фонда.

От точки 13 (748908.24; 232823.18) линия границы идет в северном направлении на протяжении 0,31 км по северо-восточной стороне лесного квартала 1 земель лесного фонда до поворотной точки 12.

От точки 12 (749218.94; 232803.40) линия границы идет в северо-западном направлении на протяжении 0,12 км по восточной границе лесного квартала 1 земель лесного фонда до поворотной точки 11, расположенной на северо-восточной стороне лесного квартала 1 земель лесного фонда.

От точки 11 (749279.99; 232758.23) линия границы идет в северо-западном направлении на протяжении 0,64 км до поворотной точки 10, расположенной на оси железной дороги Тула – Сухиничи Тульского отделения Московской железной дороги.

От точки 10 (749437.79; 232144.11) линия границы идет в северо-западном направлении на протяжении 0,17 км до поворотной точки 9, расположенной в 0,13 км севернее оси железной дороги Тула – Сухиничи Тульского отделения Московской железной дороги.

От точки 9 (749507.20; 232006.30) линия границы идет в северо-западном направлении на протяжении 0,18 км до поворотной точки 8, расположенной в 0,32 км севернее оси железной дороги Тула – Сухиничи Тульского отделения Московской железной дороги.

От точки 8 (749685.18; 231977.32) линия границы идет в восточном направлении на протяжении 0,36 км до поворотной точки 7, расположенной в 0,07 км западнее оси газопровода.

От точки 7 (749647.92; 232336.08) линия границы идет по прямой в северо-восточном направлении на протяжении 0,09 км до поворотной точки 6, расположенной в 0,03 км восточнее оси газопровода.

От точки 6 (749672.72; 232426.11) линия границы идет по прямой в северо-восточном направлении на протяжении 0,14 км до поворотной точки 5, расположенной на оси канала.

От точки 5 (749807.73; 232455.23) линия границы идет по оси канала в северо-восточном направлении на протяжении 0,24 км до поворотной точки 4, расположенной на оси канала.

От точки 4 (749856.70; 232686.85) линия границы идет в северо-западном направлении на протяжении 0,36 км до узловой точки 29(3), расположенной на оси канала, в 1,43 км юго-восточнее места выхода автодороги Новое Павшино – Мерлиновка – Алешня из села Новое Павшино Дубенского района, в 0,27 км восточнее места пересечения оси канала с осью газопровода и являющейся точкой стыка границ муниципальных образований Протасовское Дубенского района, Воскресенское Дубенского района и город Тула.

Прохождение границы с муниципальным образованием Протасовское Дубенского района

От узловой точки 29(3) (750204.79; 232588.91) линия границы идет по прямой в северо-западном направлении на протяжении 0,36 км до поворотной точки 1, расположенной в русле реки Упа.

От точки 1 (750558.84; 232547.88) линия границы идет в северо-восточном направлении, меняя направление на северо-западное, по руслу реки Упа, вверх против течения, на протяжении 4,43 км до узловой точки 29, принятой ранее за начальную точку описания границы.

В тексте описания границы муниципального образования расстояния от узловых и поворотных точек до населенных пунктов указаны ориентировочно.

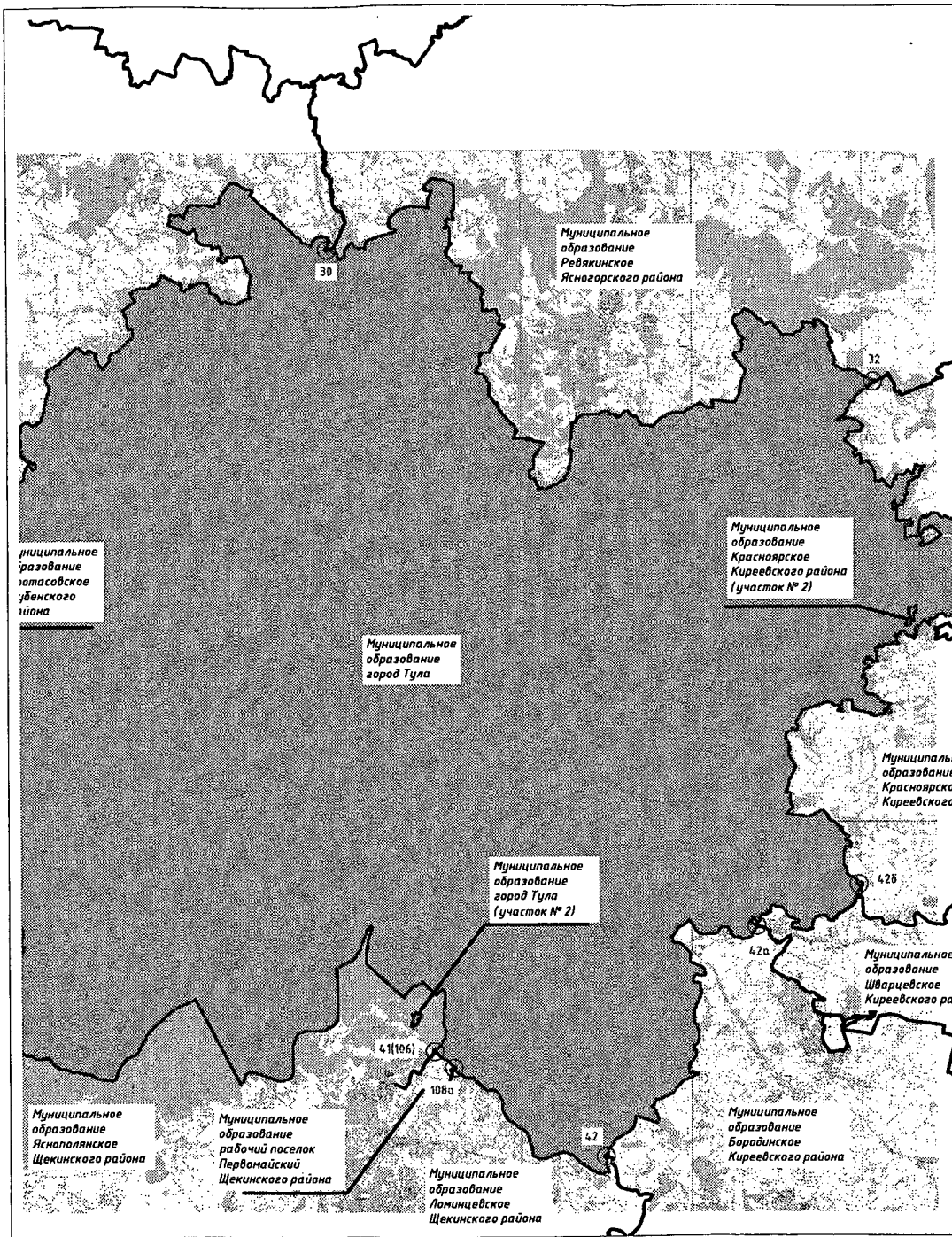
Приложение 2

к Закону Тульской области
«О внесении изменений в Закон
Тульской области «О переименовании
Муниципального образования
город Тула Тульской области»,
установлении границы
муниципального образования город
Тула и наделении его статусом
городского округа»

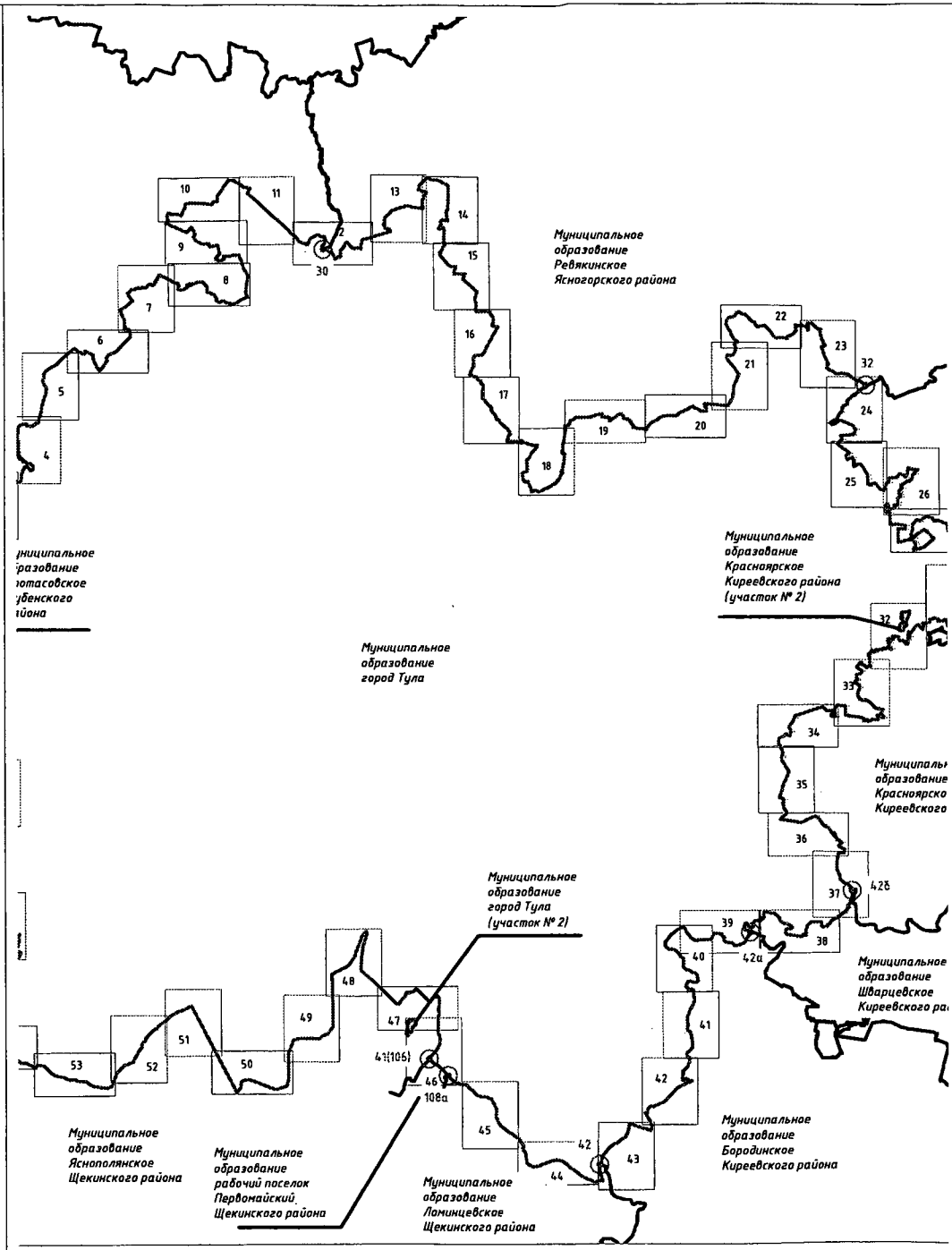
Приложение 2

к Закону Тульской области
«О переименовании Муниципального
образования город Тула Тульской
области», установлении границы
муниципального образования город
Тула и наделении его статусом
городского округа»

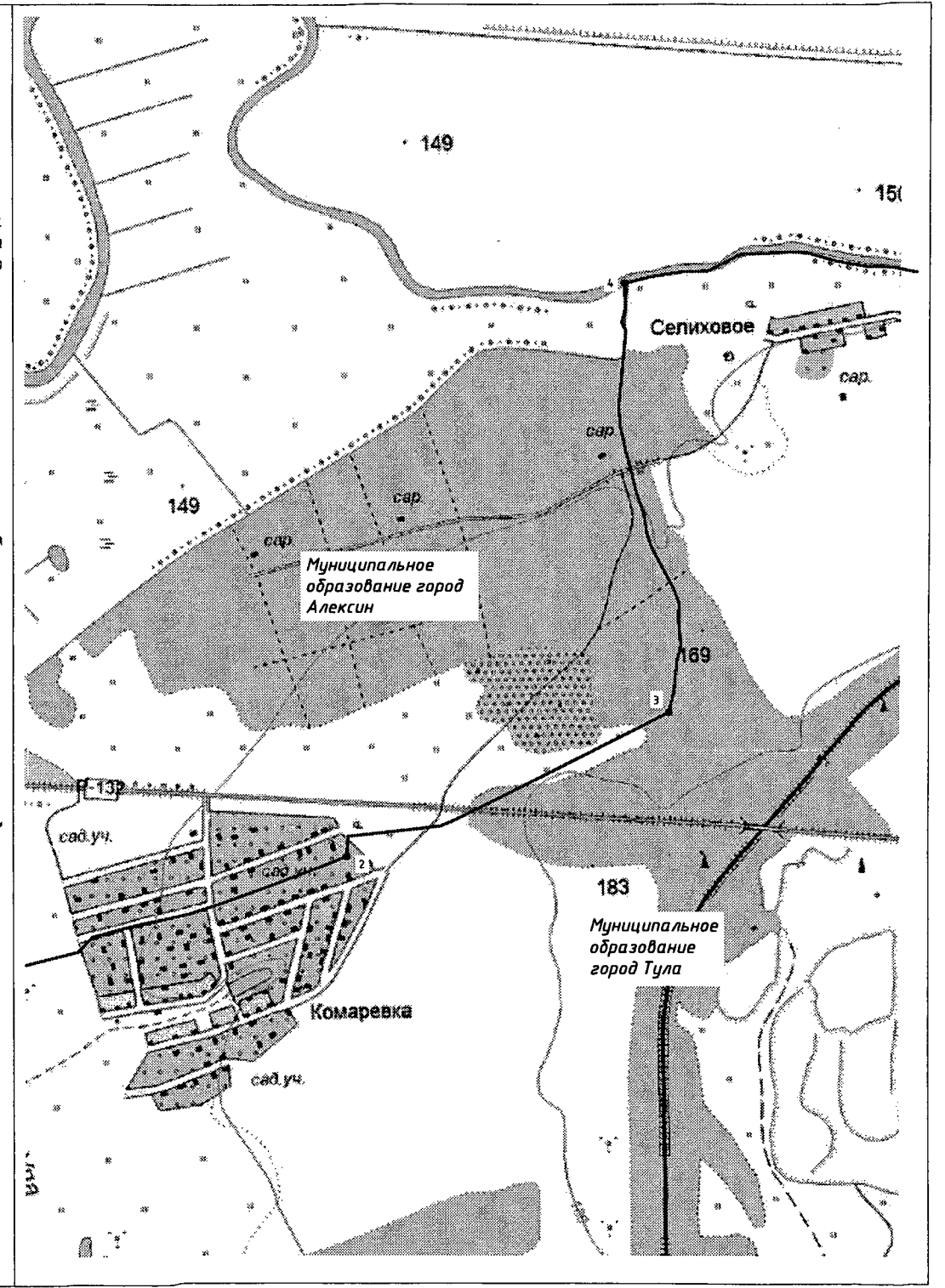
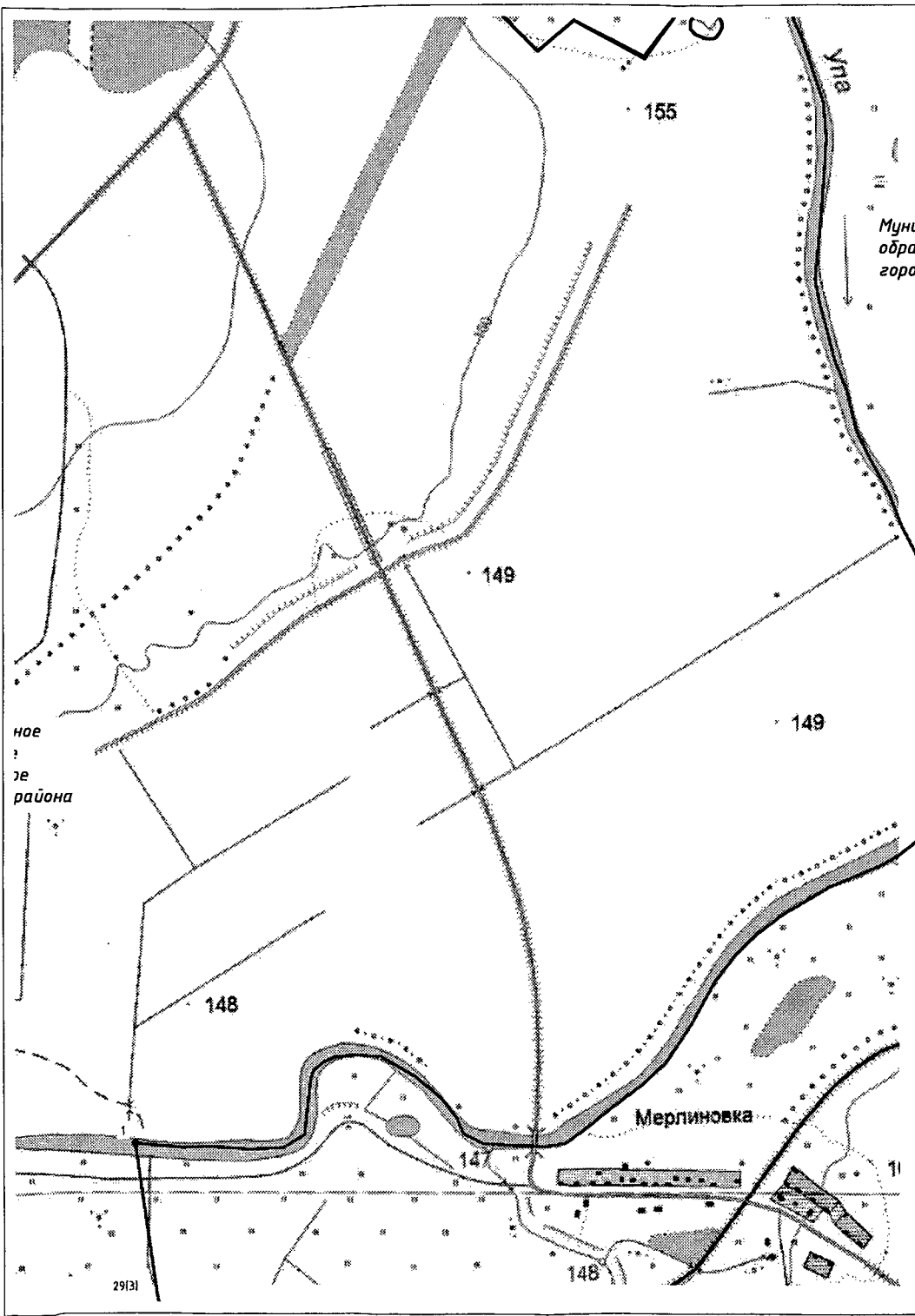
**Карта-схема
границы муниципального образования город Тула**

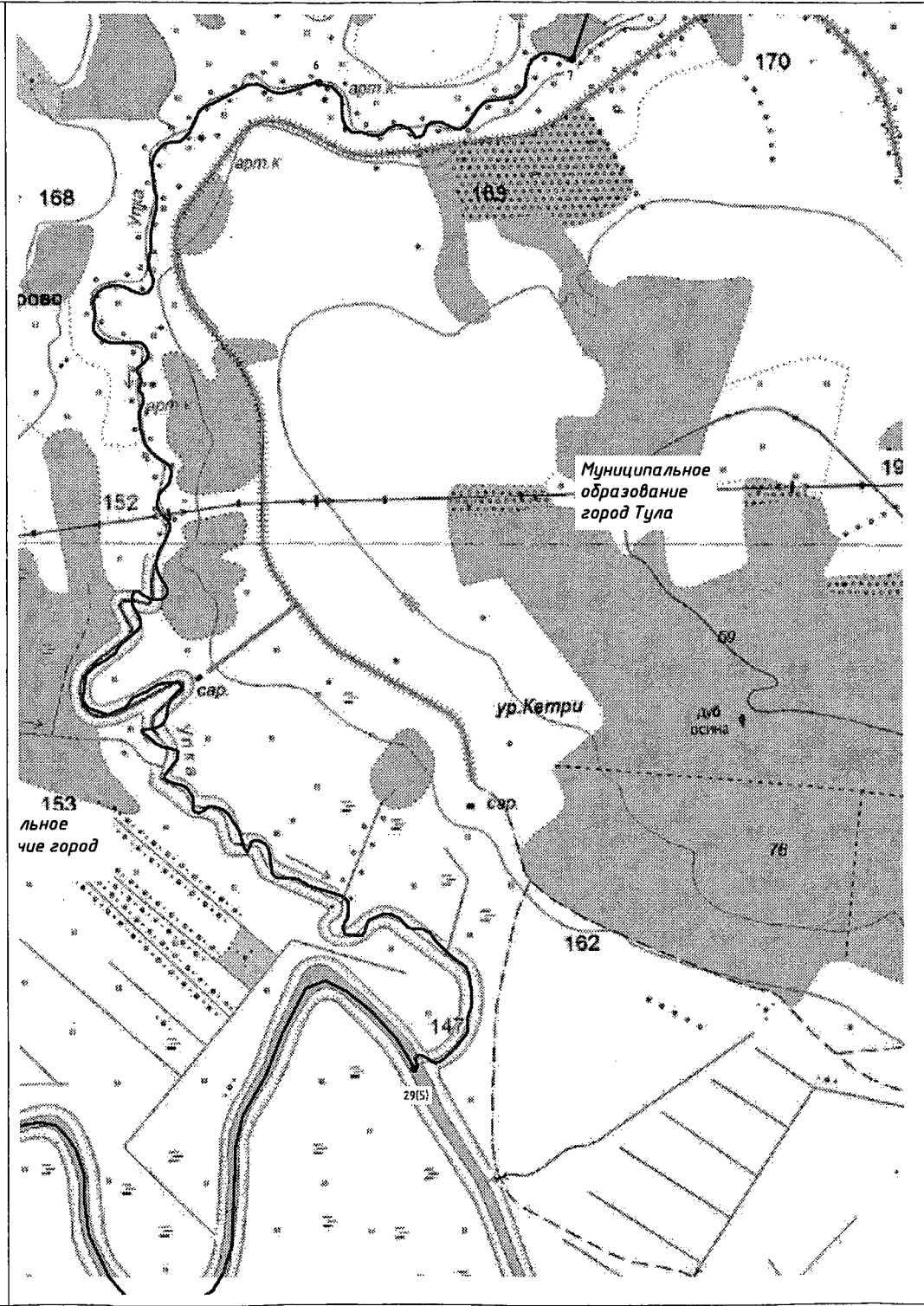
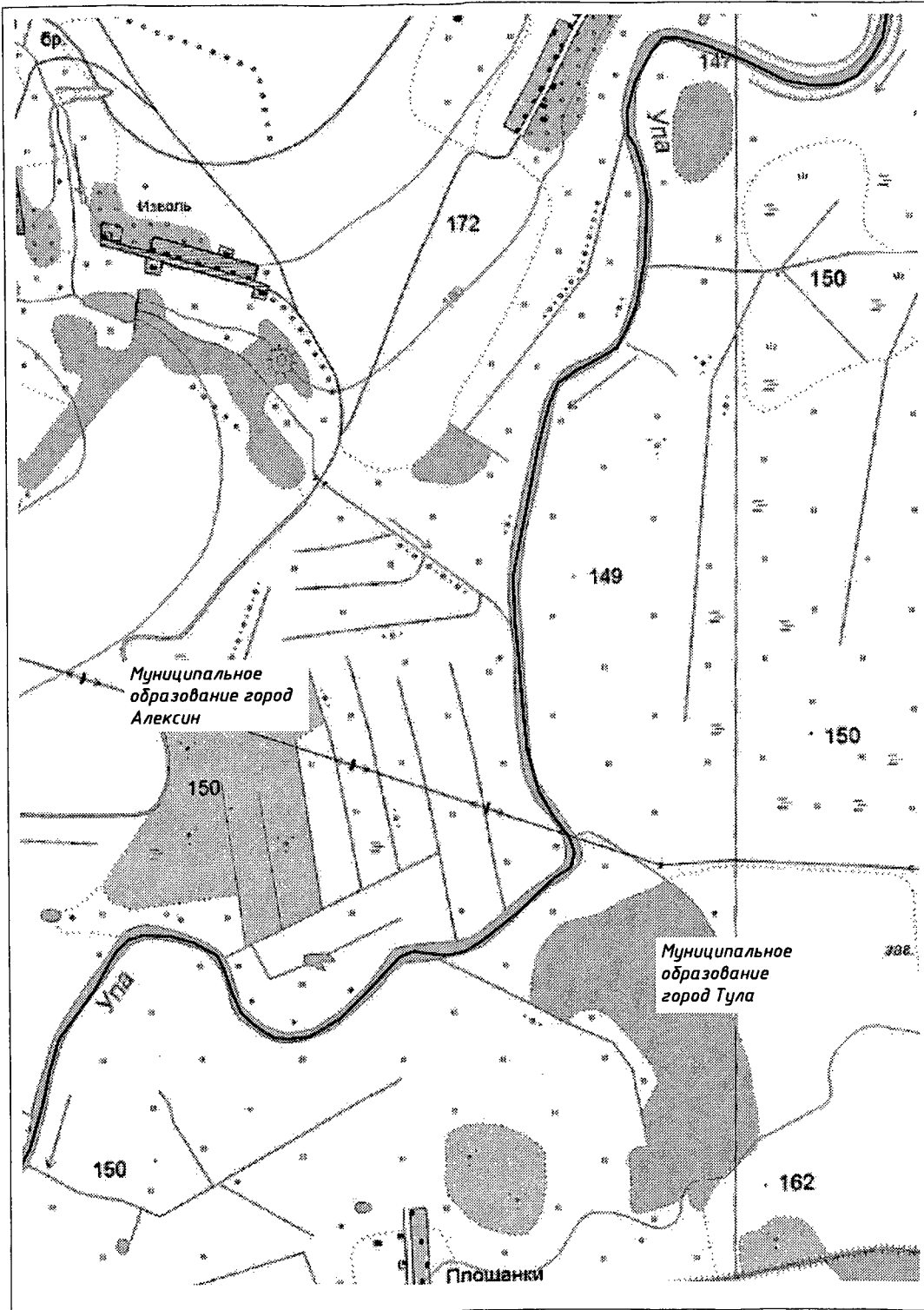


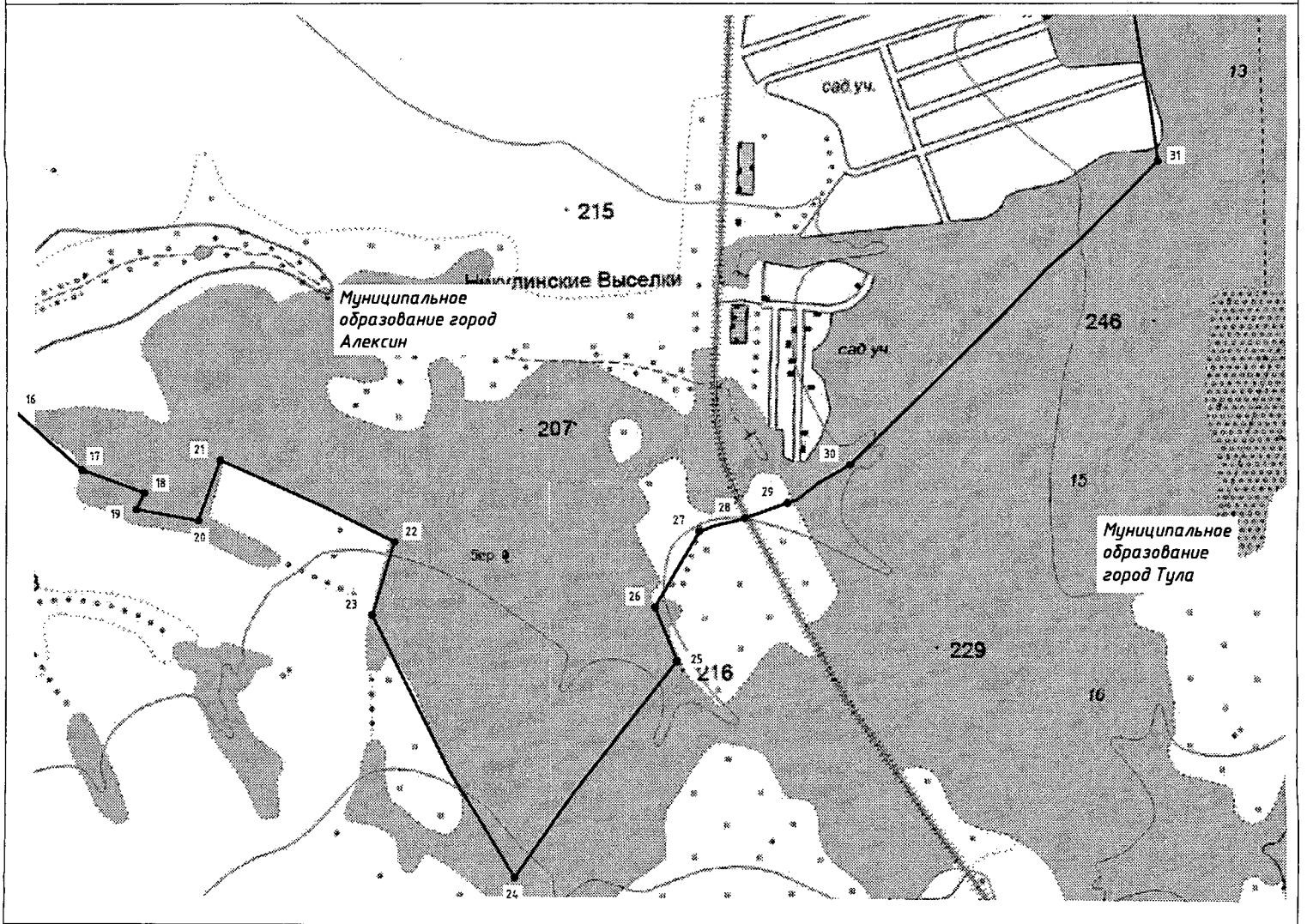
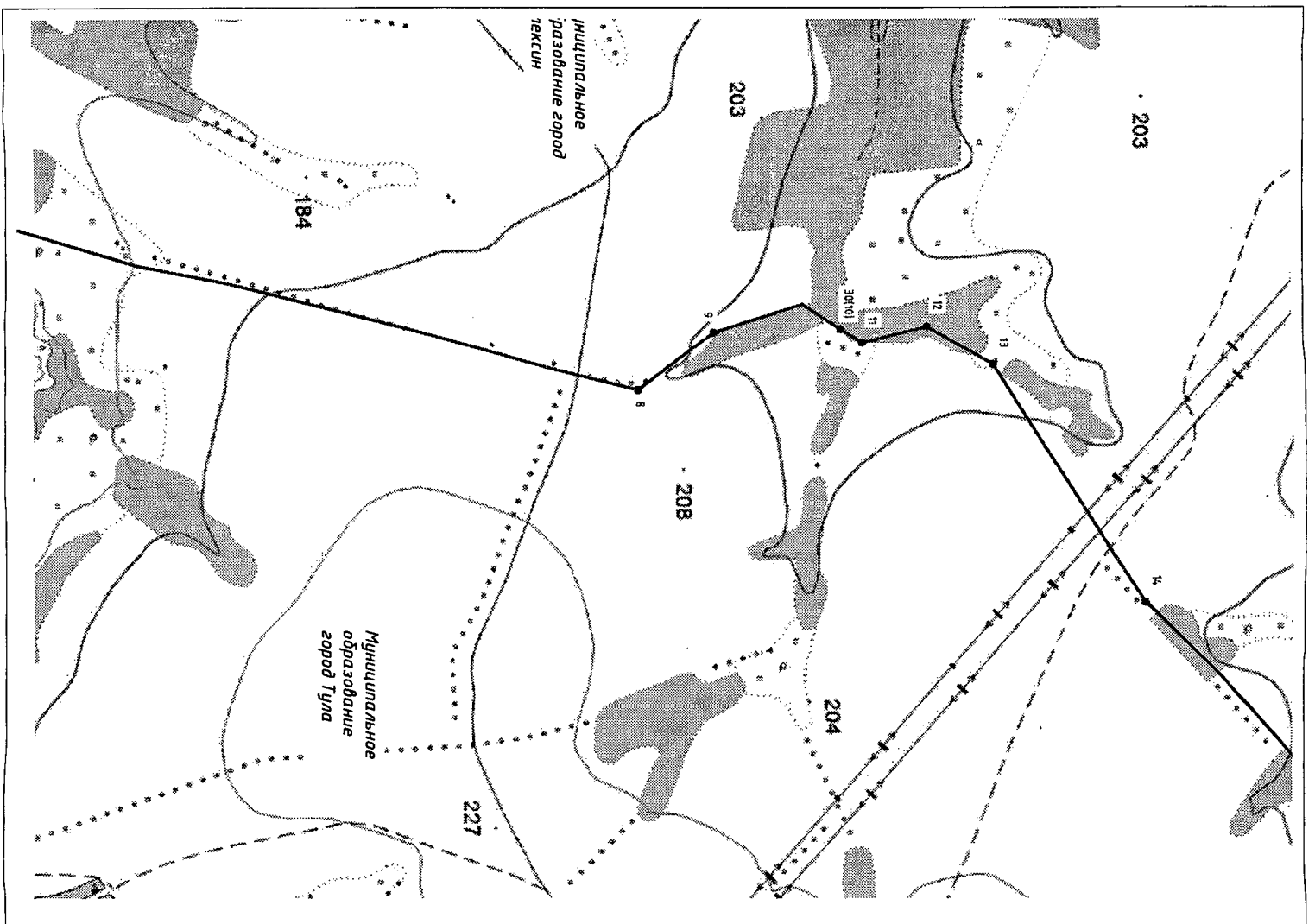
М 1:200 000

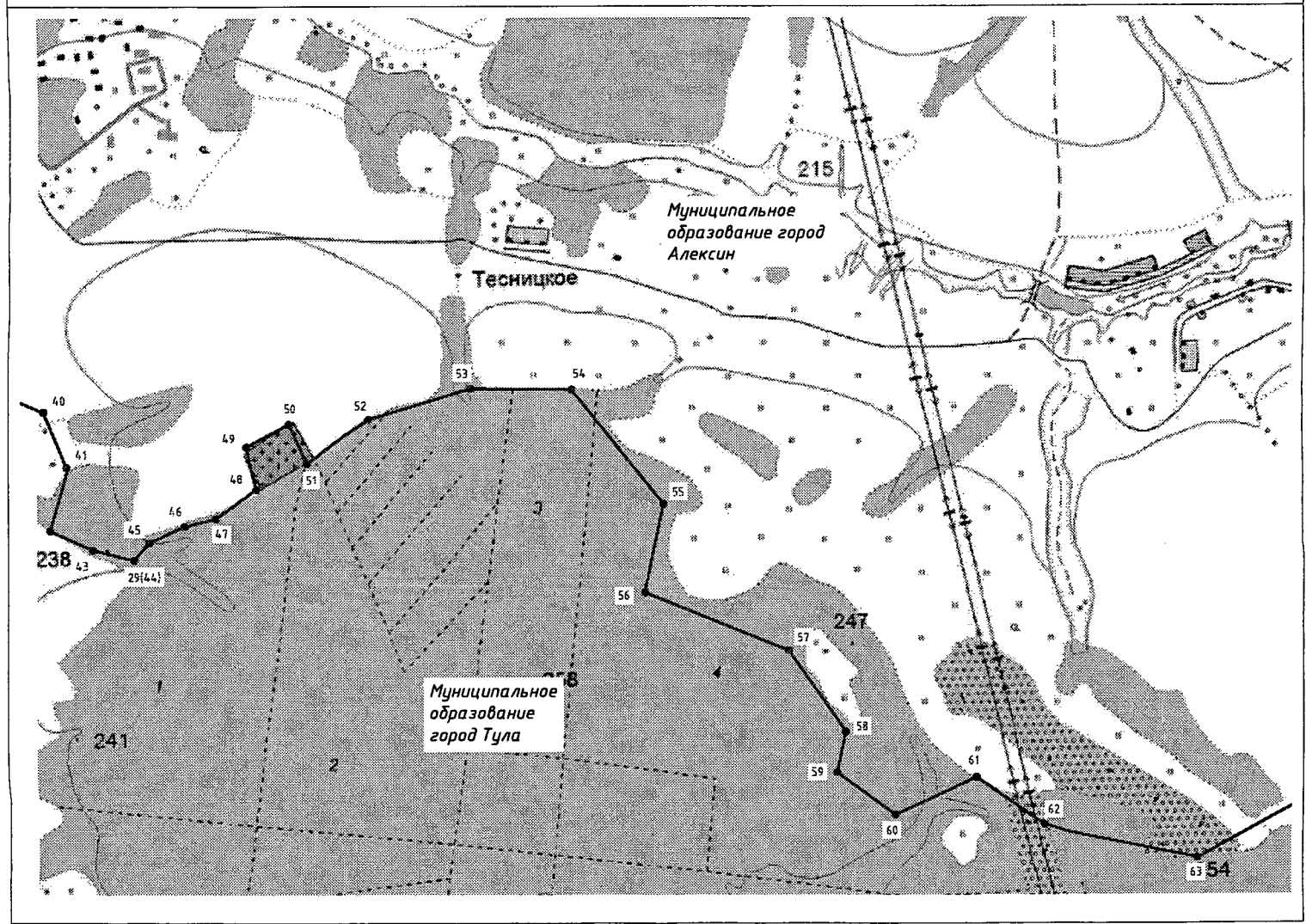
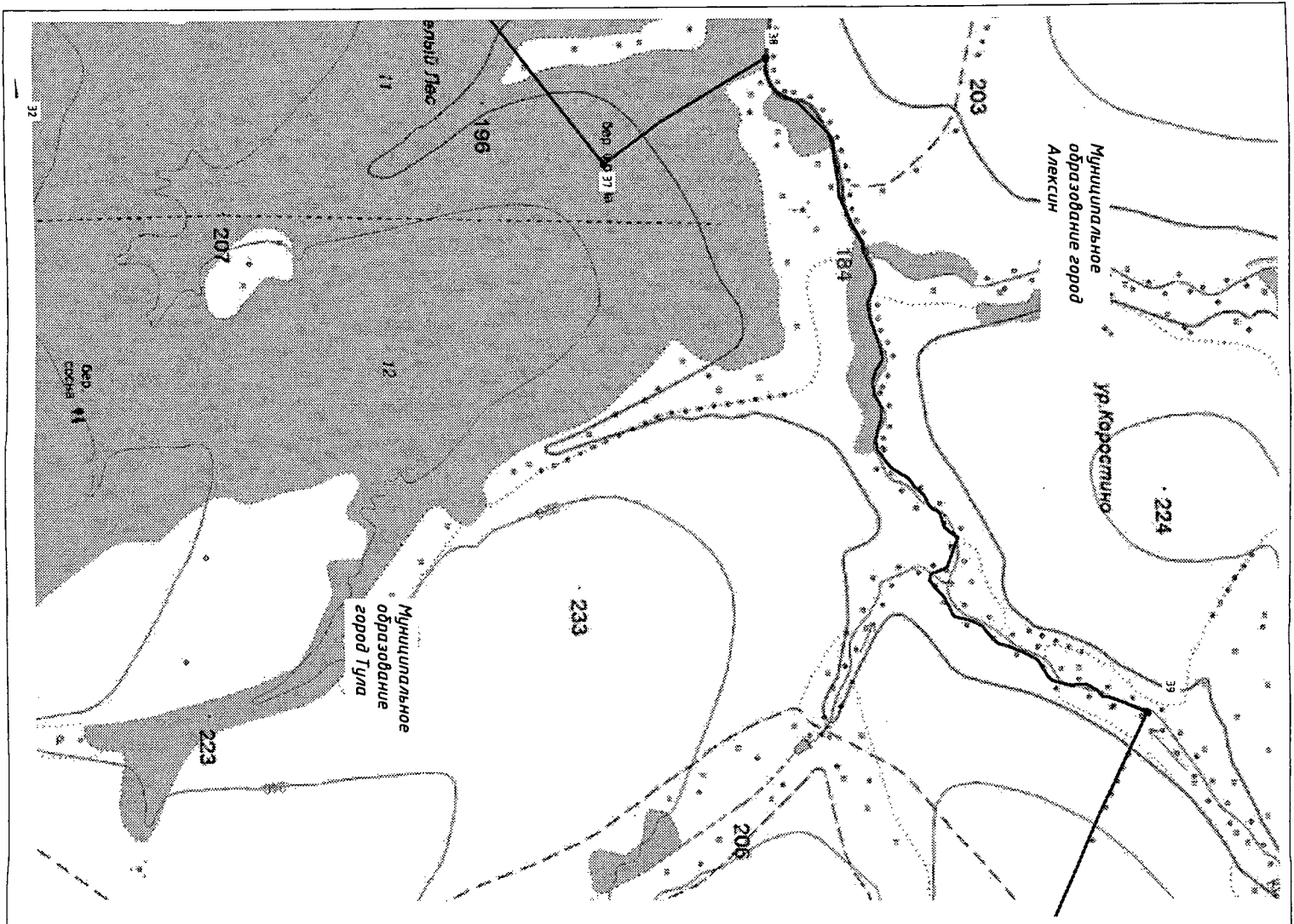


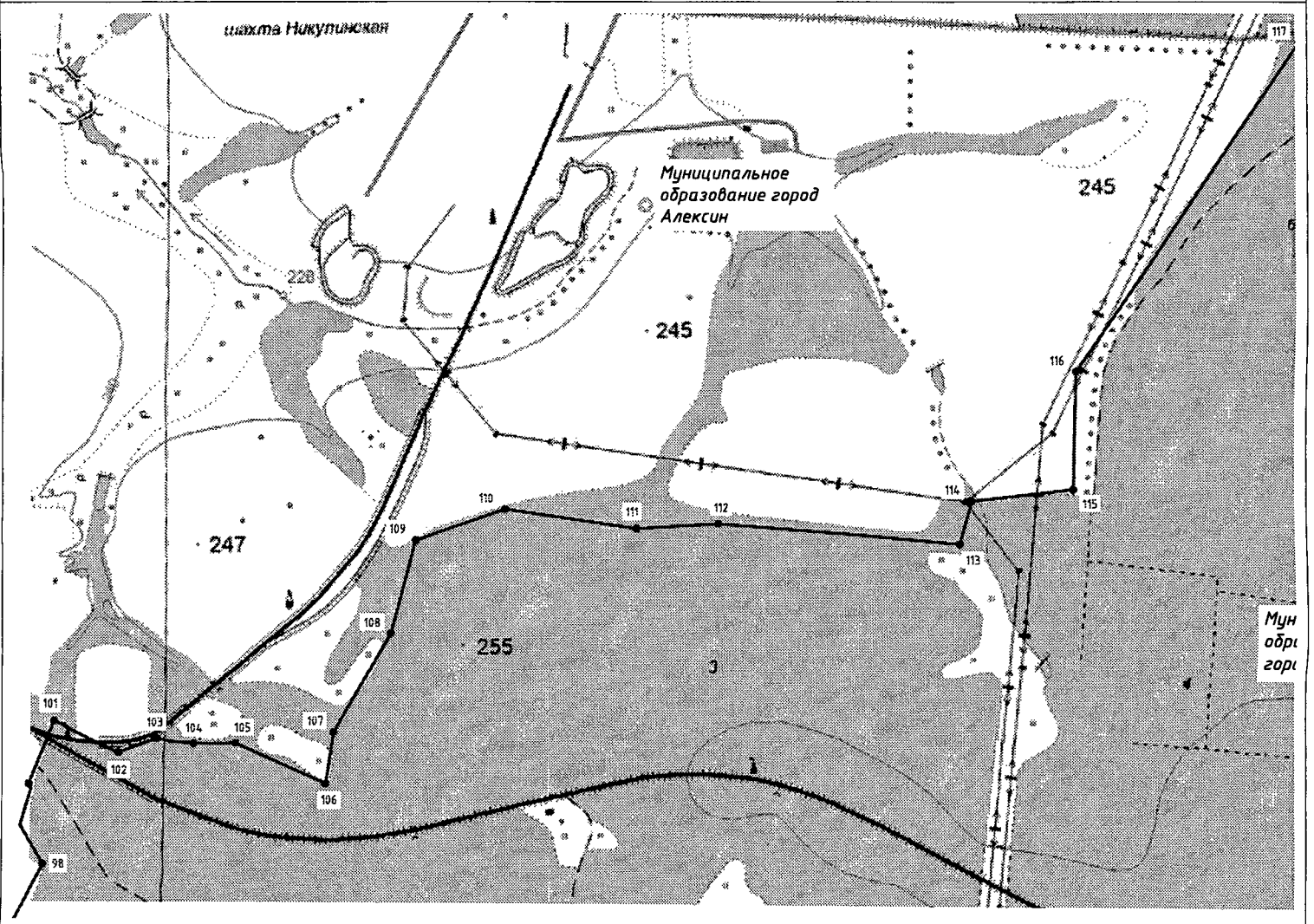
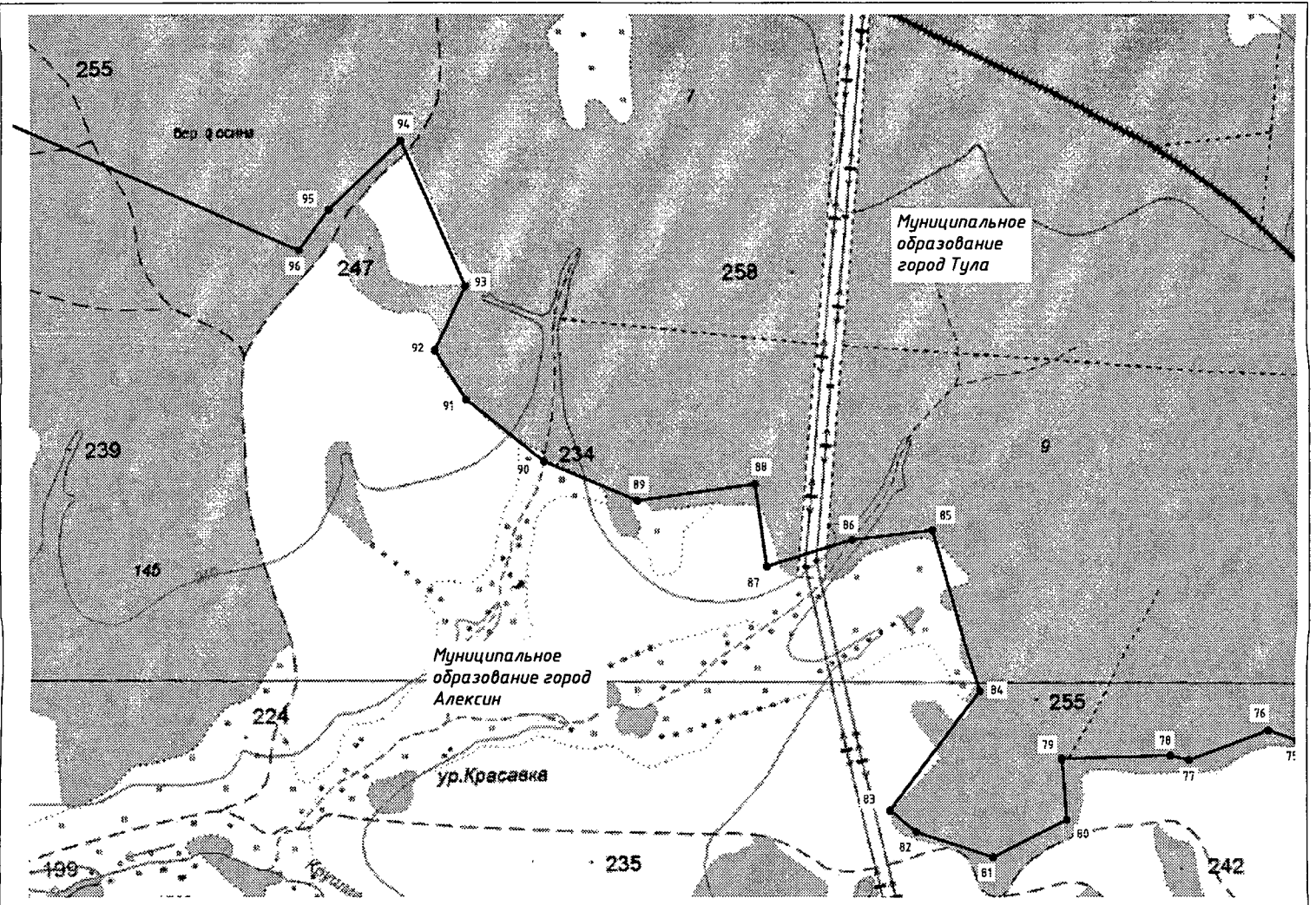
М 1:200 000

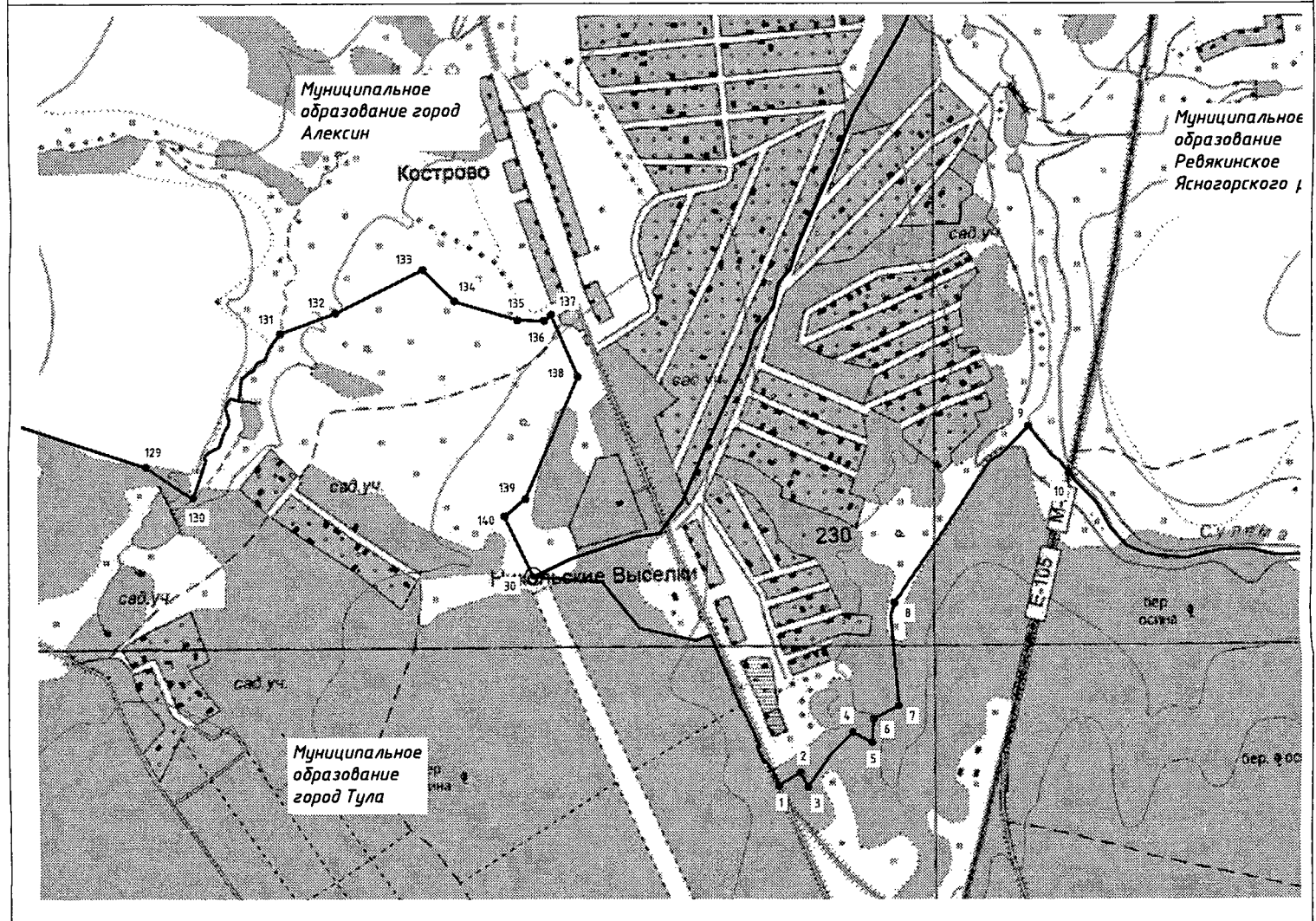
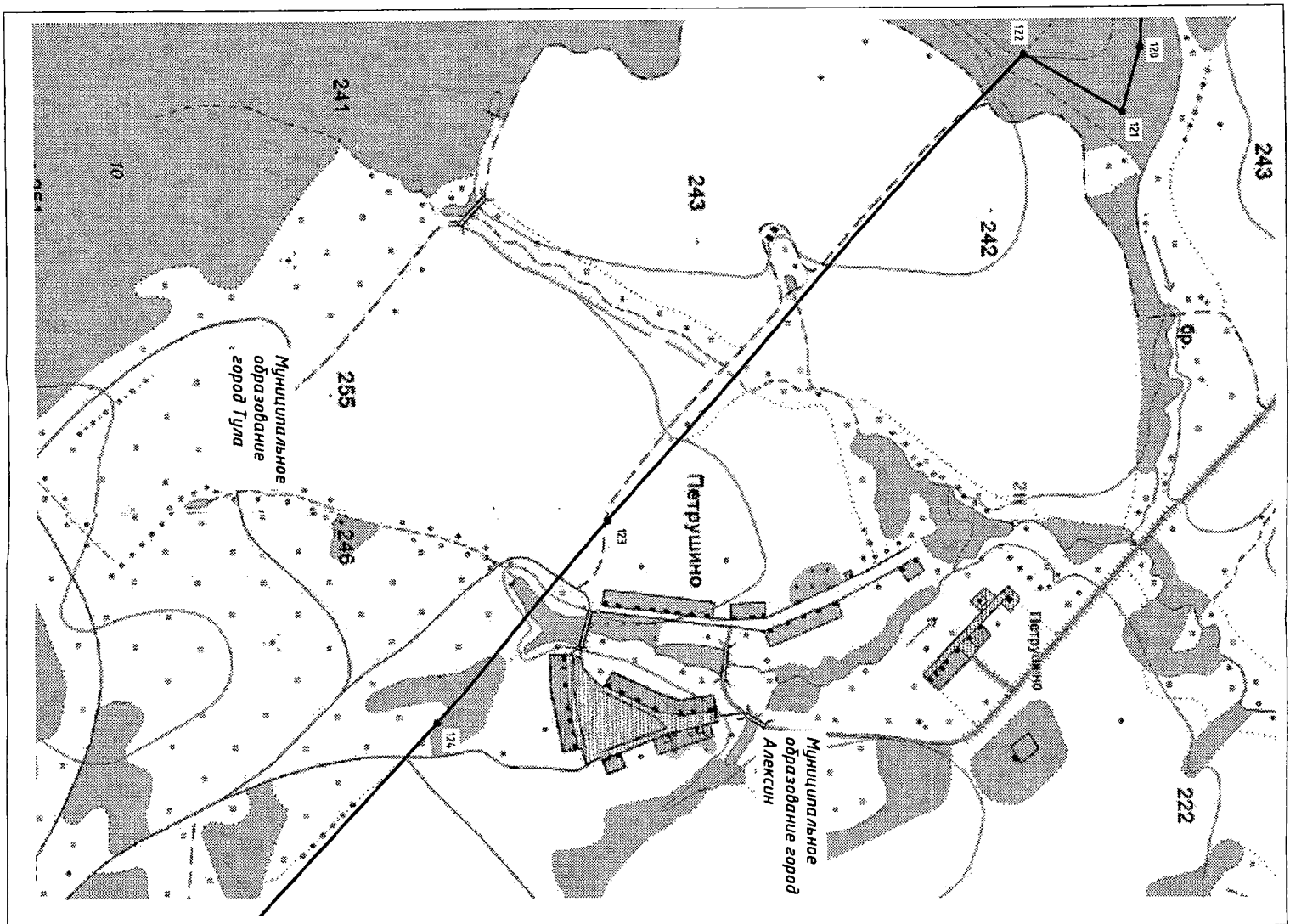


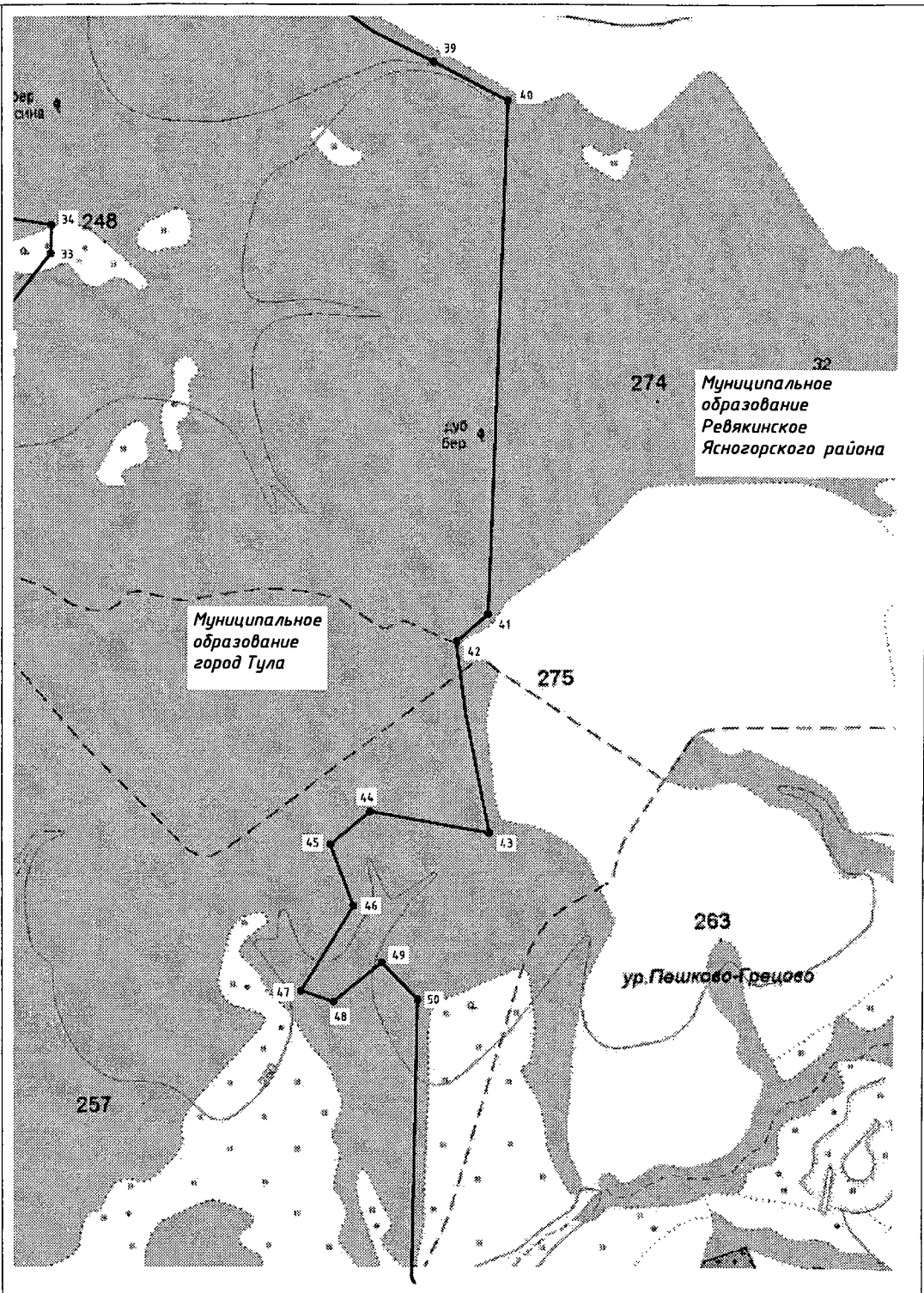
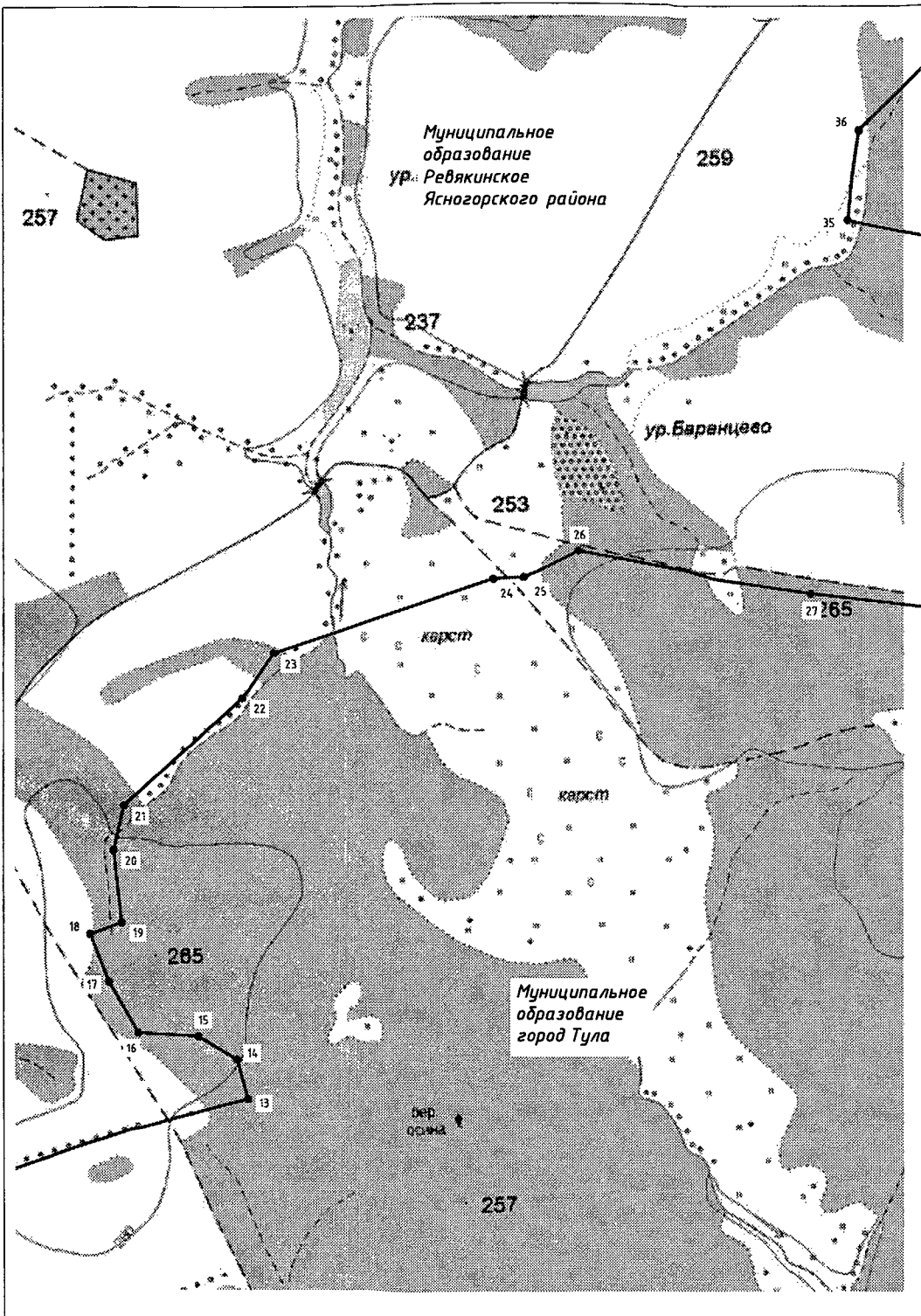


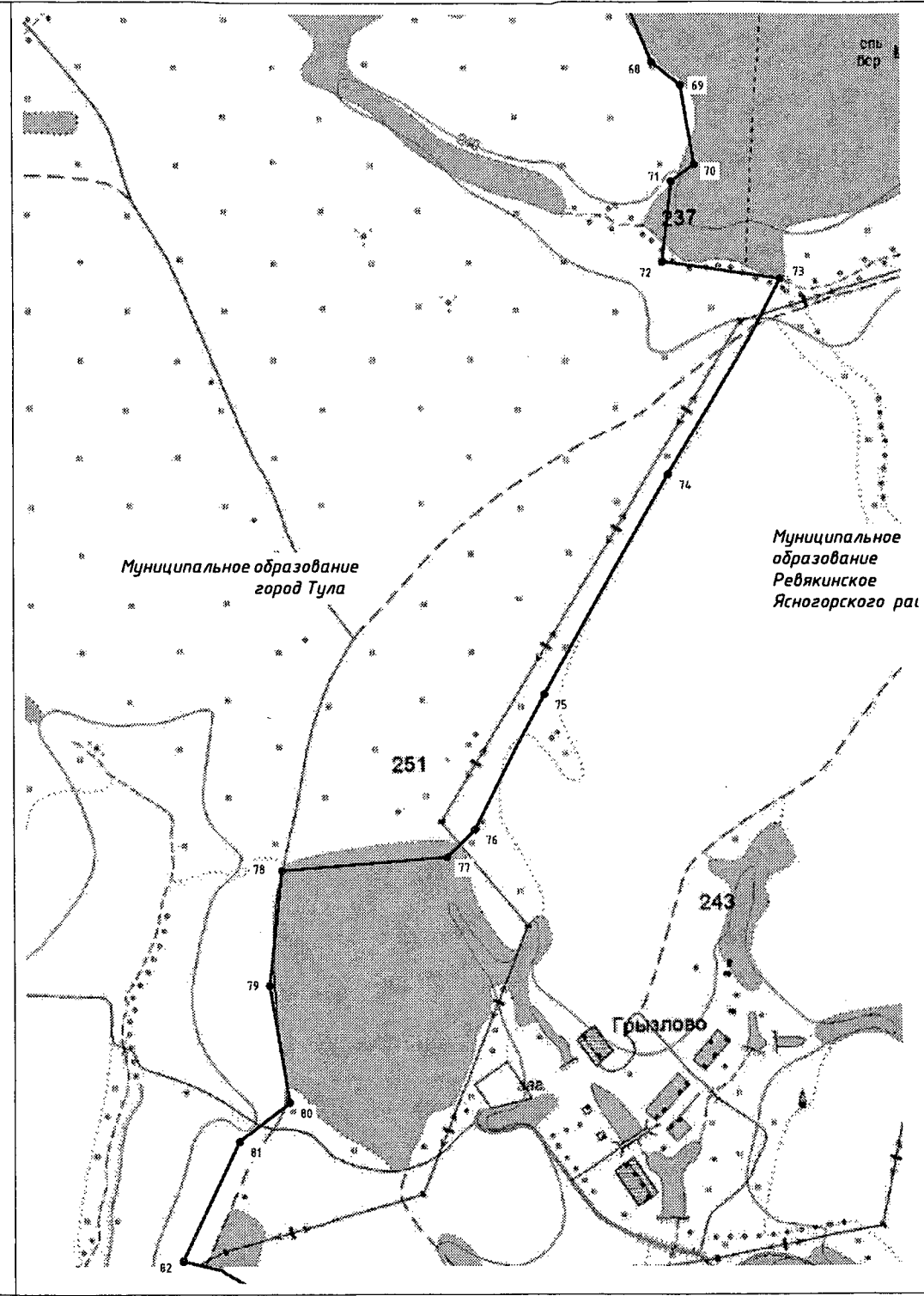
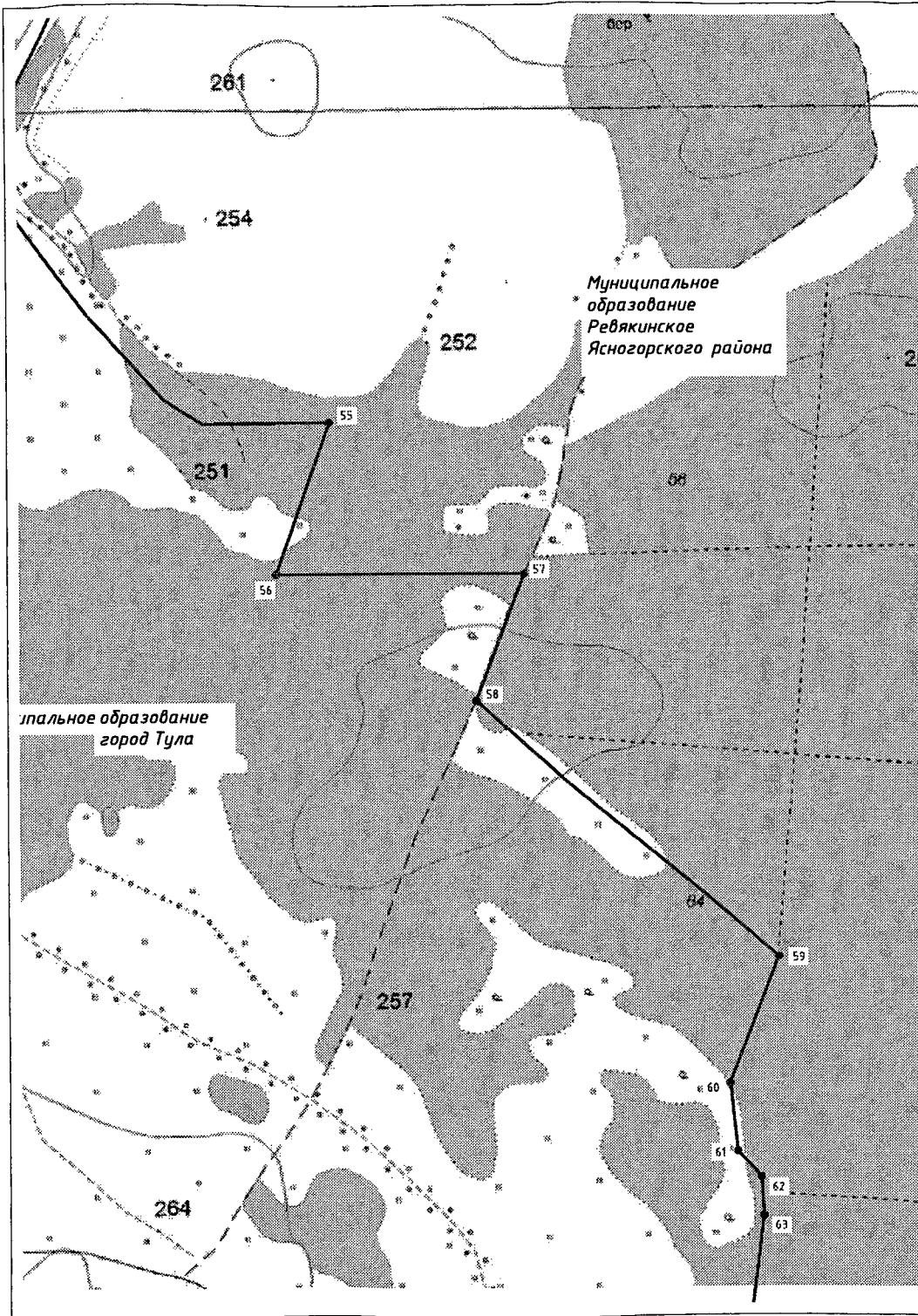


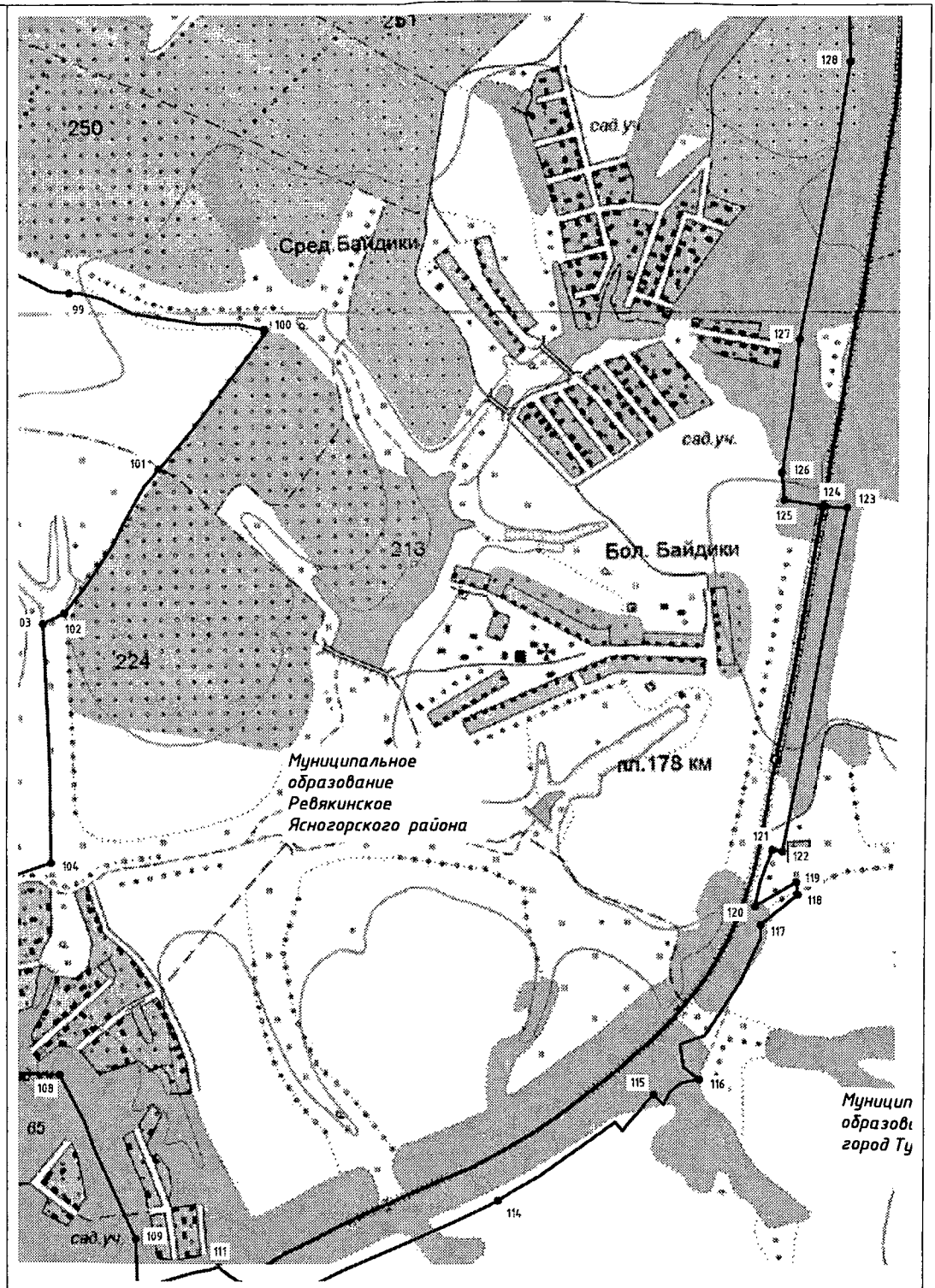
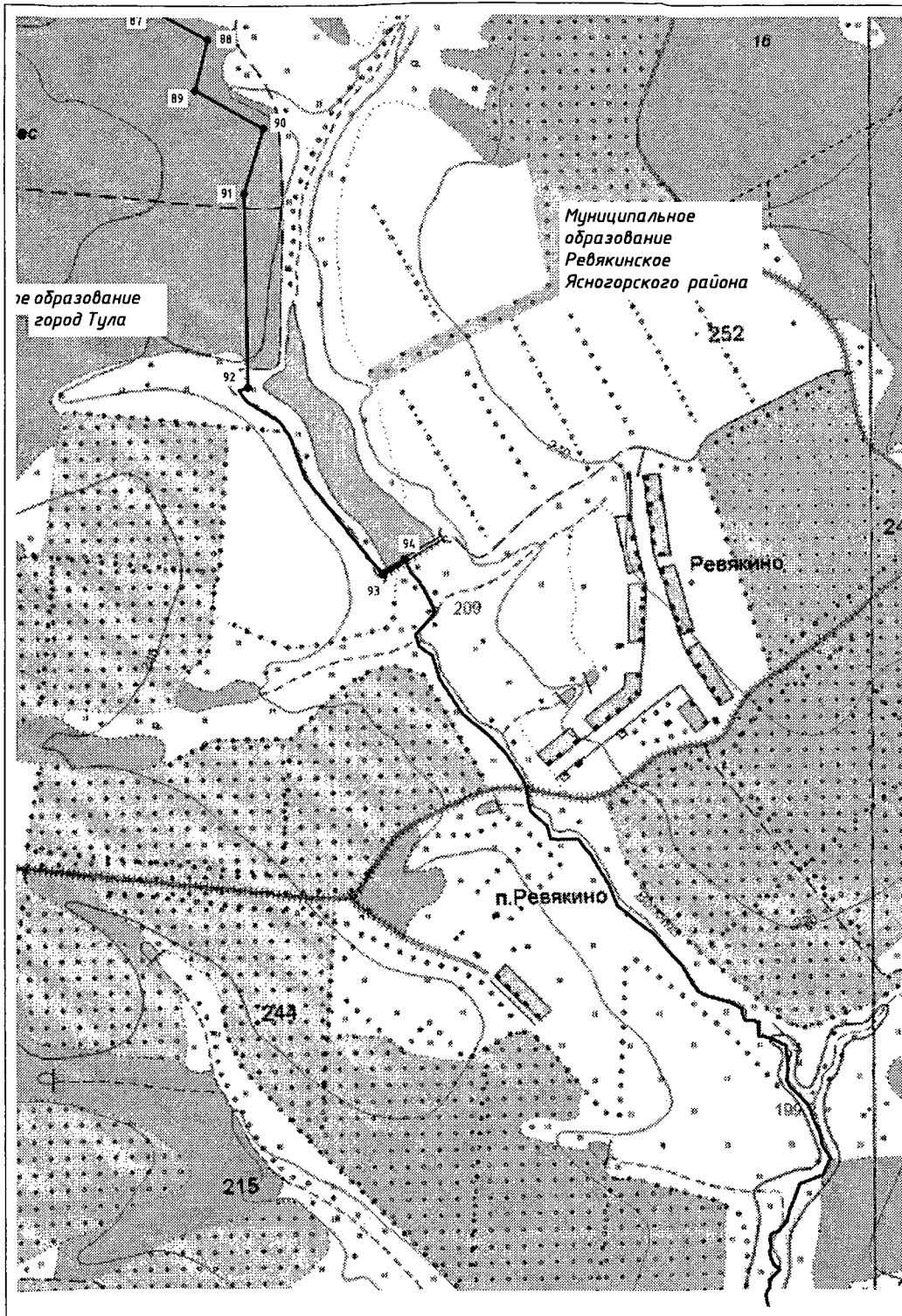


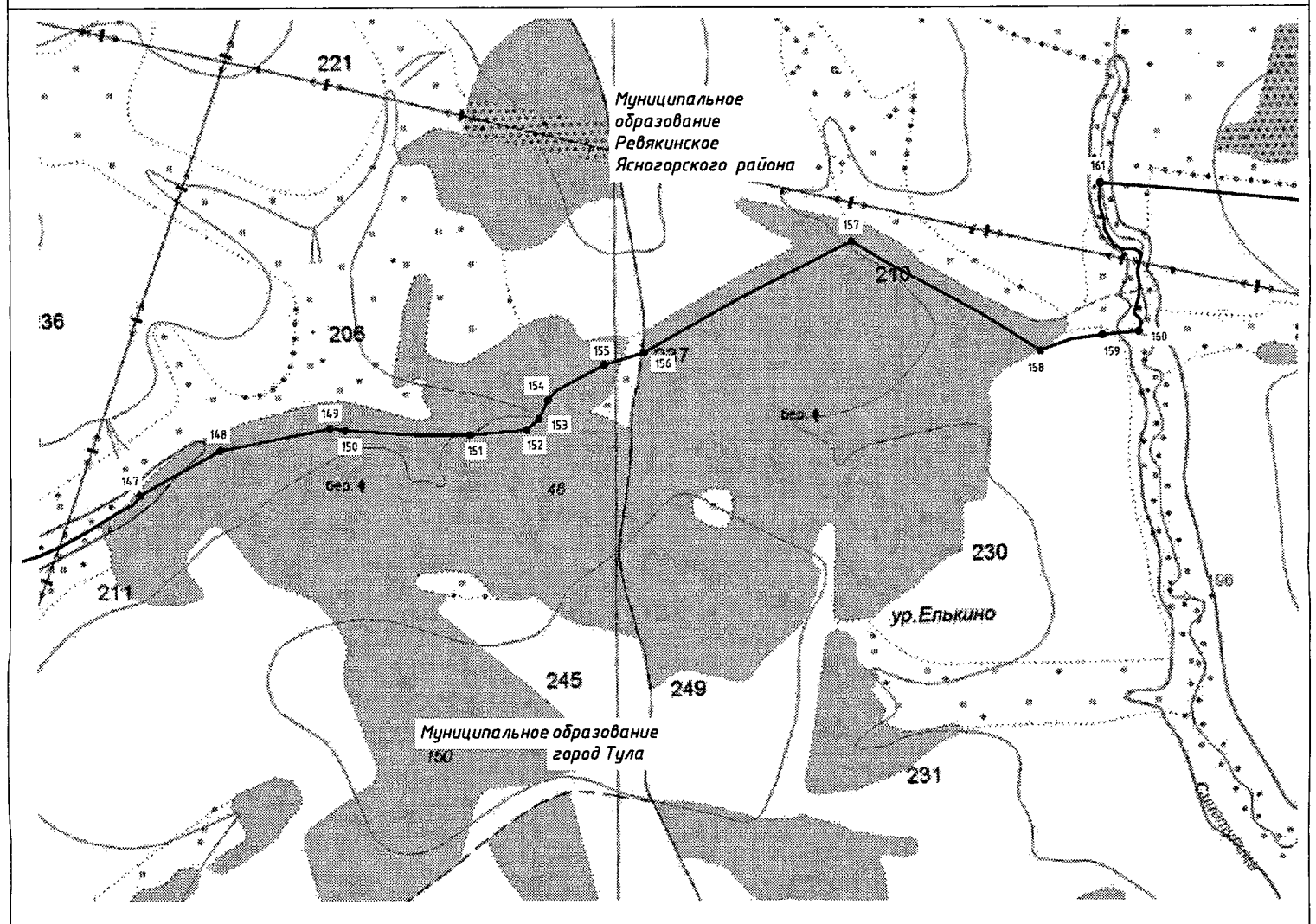
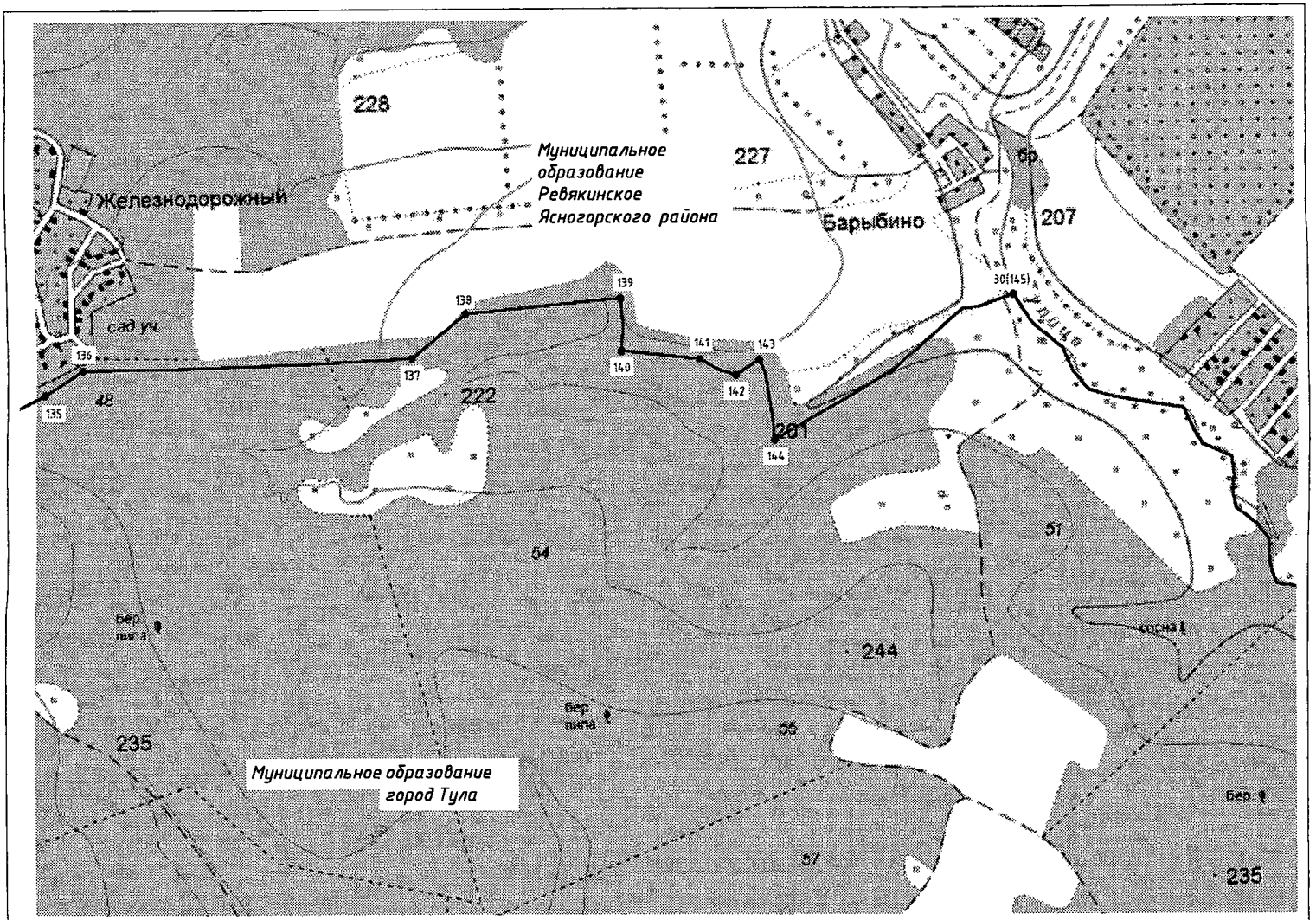


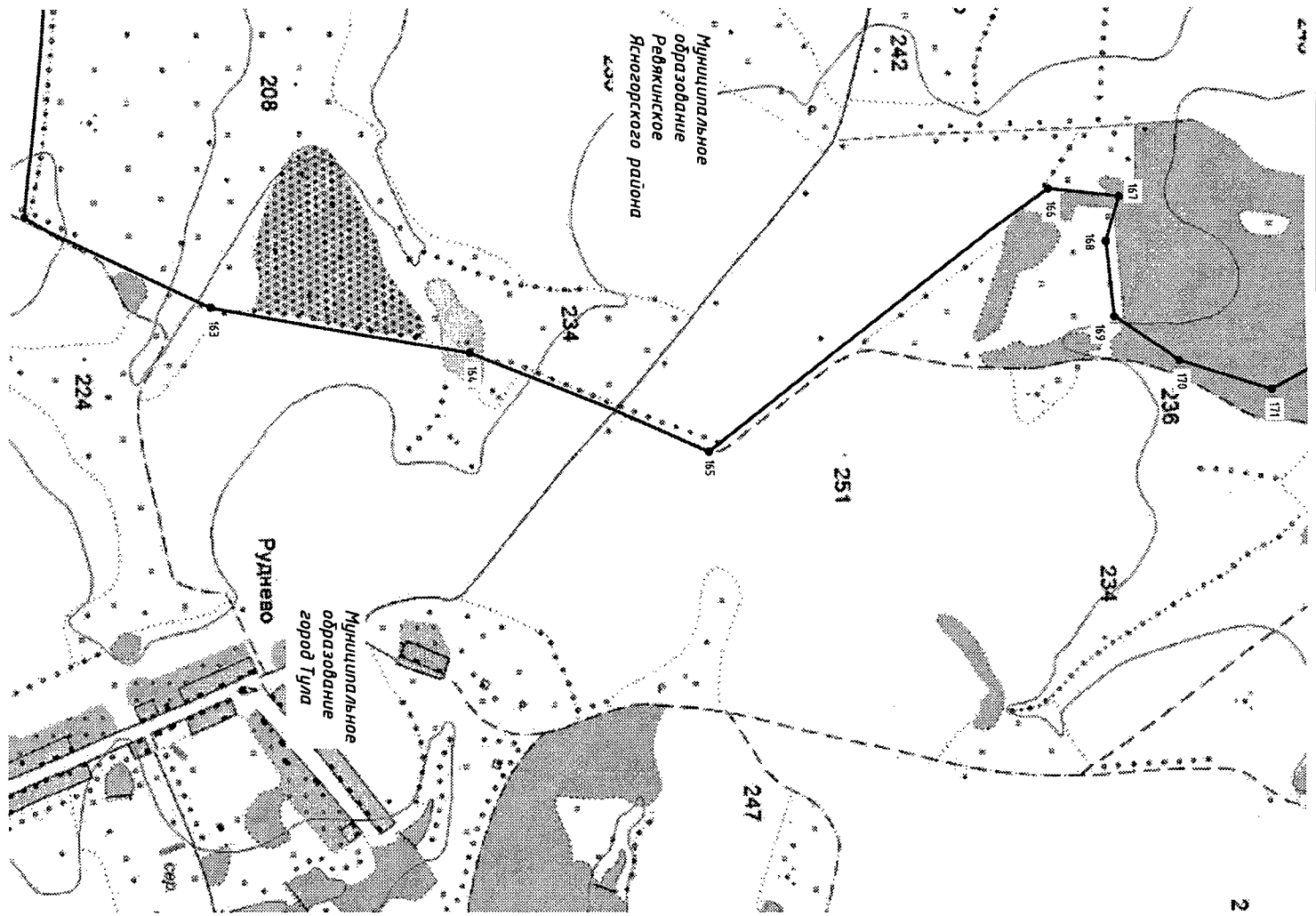












2

