



## Глава муниципального образования город Тула

### ПОСТАНОВЛЕНИЕ

от 24.08.2017 № 49 - П

О назначении публичных слушаний по обсуждению проектов межевания территорий многоквартирных жилых домов, расположенных в Зареченском районе города Тулы

На основании обращения главы администрации города Тулы от 24.08.2017 № 1037-КИ (вх. от 24.08.2017 № 1042/ПД), в соответствии с Градостроительным кодексом Российской Федерации, Федеральным законом от 06.10.2003 № 131-ФЗ «Об общих принципах организации местного самоуправления в Российской Федерации», Уставом муниципального образования город Тула, Положением «Об организации и проведении публичных слушаний в муниципальном образовании город Тула», утвержденным решением Тульской городской Думы от 25.03.2009 № 65/1422,

#### ПОСТАНОВЛЯЮ:

1. Назначить публичные слушания по обсуждению проектов межевания территорий многоквартирных жилых домов, расположенных в Зареченском районе города Тулы, по следующим адресам:

- ул. Октябрьская, д. 203, ул. Н. Неман, д. 35-а, д. 37-а (приложение 1);
- ул. Гагарина, д. 10, ул. Октябрьская, д. 205, д. 205-а, д. 207, д. 209, д. 211 (приложение 2);
- ул. Октябрьская, д. 25 (приложение 3);
- ул. Октябрьская, д. 49/4 (приложение 4);
- ул. Октябрьская, д. 89 (приложение 5);
- Промышленный проезд, д. 22 (приложение 6);
- Промышленный проезд, д. 30, д. 32, ул. Токарева, д. 71, д. 73 (приложение 7);
- ул. Пузакова, д. 8, д. 18 (приложение 8);
- ул. Пузакова, д. 32, д. 42 (приложение 9);
- ул. Пузакова, д. 58 (приложение 10);
- ул. Н. Неман, д. 32, д. 34-а, д. 36, ул. Галкина, д. 288 (приложение 11);
- ул. Токарева, д. 29, д. 31, д. 37 (приложение 12);
- ул. Токарева, д. 76 / ул. Герцена, д. 219 (приложение 13);
- ул. Токарева, д. 78-б (приложение 14);

- ул. Токарева, д. 86-б (приложение 15);
- ул. Токарева, д. 87, д. 89 (приложение 16);
- ул. Литейная, д. 24 а (приложение 17);
- ул. Максимовского, д. 25 (приложение 18);
- ул. М. Горького, д.1-б (приложение 19);
- ул. М. Горького, д.43, д.45-а, д. 47 (приложение 20);
- ул. Галкина, д. 23-б (приложение 21);
- ул. Комсомольская, д. 171, д. 232 (приложение 22);
- ул. Малые Гончары, д.10 (приложение 23);
- пос. Горелки, Гарнизонный проезд, д. 2-а, д. 2-в, д. 3-а, д. 3-б (приложение 24).

2. Провести вышеуказанные публичные слушания 28 сентября 2017 года в 18-00 часов по адресу: г. Тула, пр. Ленина, д. 20, МБУ «Молодежный многопрофильный центр «Родина».

3. Создать комиссию по подготовке и проведению публичных слушаний в следующем составе:

- |                |  |
|----------------|--|
| Осташев В.А.   | - заместитель председателя Тульской городской Думы;  |
| Ядькин А.Г.    | - председатель постоянной комиссии Тульской городской Думы по инвестиционной политике, строительству и развитию предпринимательства;             |
| Кузнецов С.В.  | - заместитель председателя постоянной комиссии Тульской городской Думы по инвестиционной политике, строительству и развитию предпринимательства; |
| Фаистов А.Ю.   | - заместитель председателя постоянной комиссии Тульской городской Думы по инвестиционной политике, строительству и развитию предпринимательства; |
| Балахтар К.А.  | - член постоянной комиссии Тульской городской Думы по инвестиционной политике, строительству и развитию предпринимательства;                     |
| Балакшина М.Ю. | - руководитель аппарата Тульской городской Думы;   |
| Шепарова О.М.  | - начальник отдела правового обеспечения и нормотворчества аппарата Тульской городской Думы.   |

*Представитель администрации города Тулы (по согласованию):*

- |              |   |
|--------------|---|
| Ринкман О.И. | - заместитель начальника управления – начальник отдела территориального планирования и землеустройства управления градостроительства и архитектуры администрации города Тулы. |
|--------------|---|

4. Комиссии по подготовке и проведению публичных слушаний в установленном порядке обеспечить проведение вышеуказанных публичных слушаний и организовать учет предложений в следующем порядке:

4.1. Поступившие предложения регистрируются и рассматриваются в комиссии по подготовке и проведению публичных слушаний.



4.2. Предложения, внесенные с нарушением сроков и установленного порядка, по решению комиссии по подготовке и проведению публичных слушаний не рассматриваются.

5. Желаящим выступить на слушаниях свои предложения и заявки направлять в Тульскую городскую Думу до 25 сентября 2017 года по адресу: г. Тула, пр. Ленина, д. 2, к. 268, по тел./факсу 31-25-74, e-mail: [duma@cityadm.tula.ru](mailto:duma@cityadm.tula.ru). Справки по телефонам: 36-71-76, 36-68-89, 56-76-13.

6. Контроль за исполнением настоящего постановления возложить на заместителя главы администрации Тулы по строительству и жилищно-коммунальному хозяйству и постоянную комиссию Тульской городской Думы по инвестиционной политике, строительству и развитию предпринимательства.

7. Опубликовать настоящее постановление на официальном сайте муниципального образования город Тула (<http://www.npacity.tula.ru>) и разместить на официальных сайтах Тульской городской Думы и администрации города Тулы в сети Интернет.

8. Постановление вступает в силу со дня его опубликования.

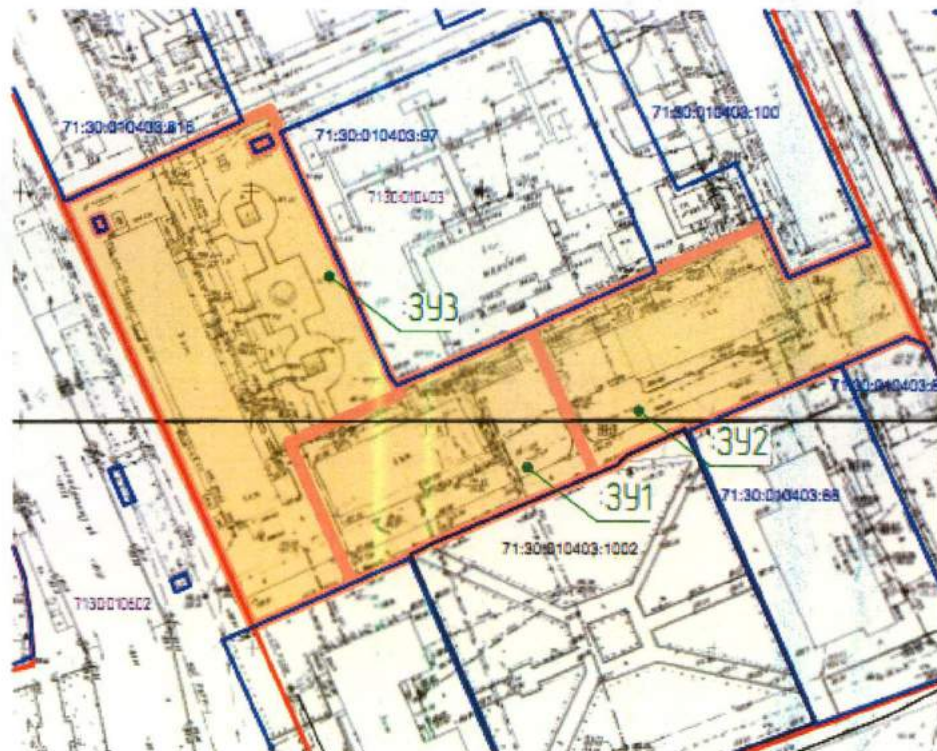
Исполняющий полномочия Главы  
муниципального образования город Тула,  
первый заместитель председателя  
Тульской городской Думы










Т.В. Ларина

Приложение 1  
к постановлению Главы  
муниципального образования  
город Тула от 24.08.2014 № 49-п

**Проект межевания территорий многоквартирных жилых домов, расположенных в Зареченском районе города Тулы  
по адресам: ул. Октябрьская, д. 203, ул. Н. Неман, д. 35-а, д. 37-а**



Условные обозначения:

-  Границы территории проекта межевания
-  Существующие красные линии
-  Границы образцовых земельных участков
-  391
-  Границы и номера земельных участков на КПТ
-  Границы и номера кадастровых кварталов
-  Границы и номера объектов капитального строительства

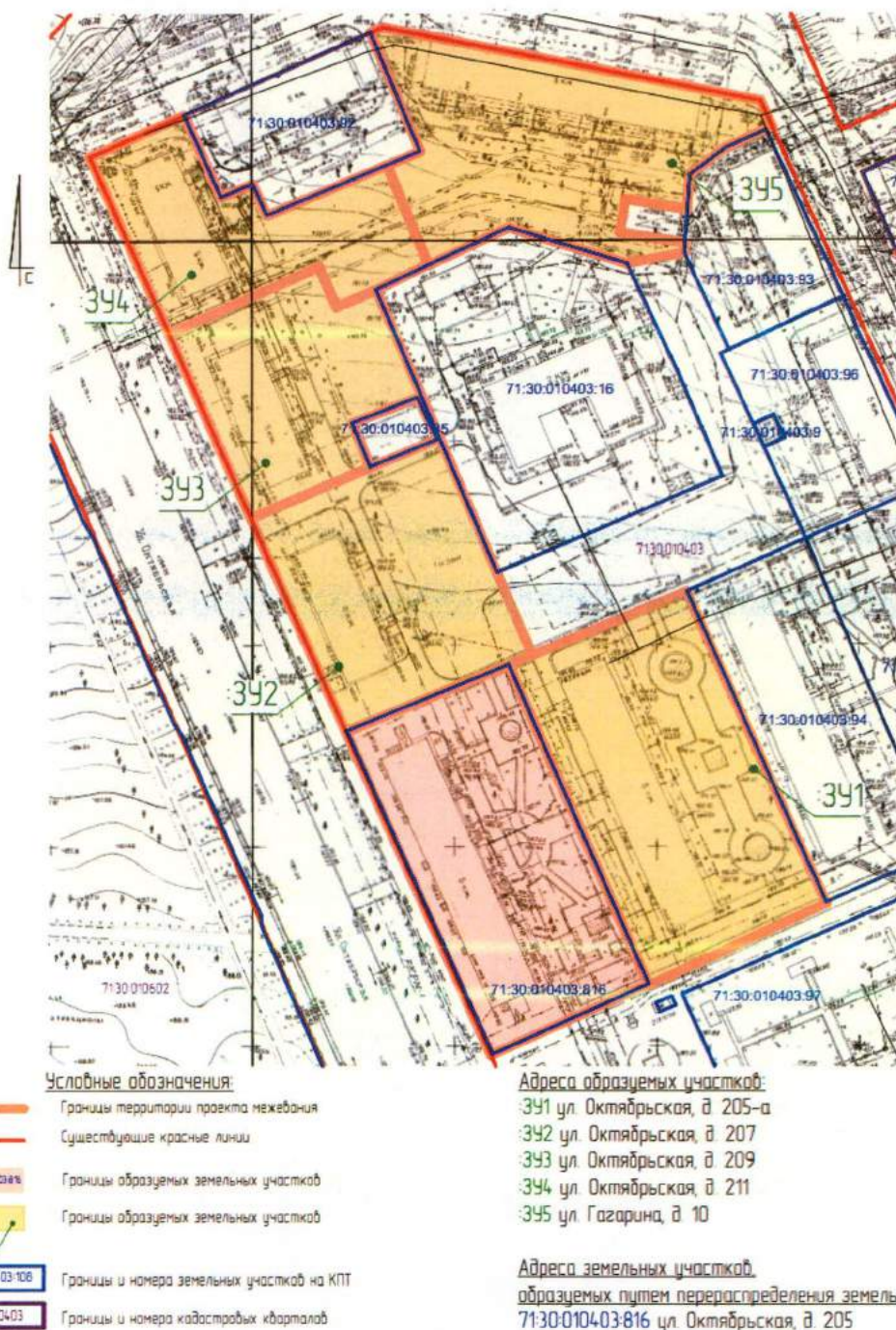
Адреса образцовых участков:

- 391 ул. Н. Неман, д. 37-а
- 392 ул. Н. Неман, д. 35-а
- 393 ул. Октябрьская, д. 203



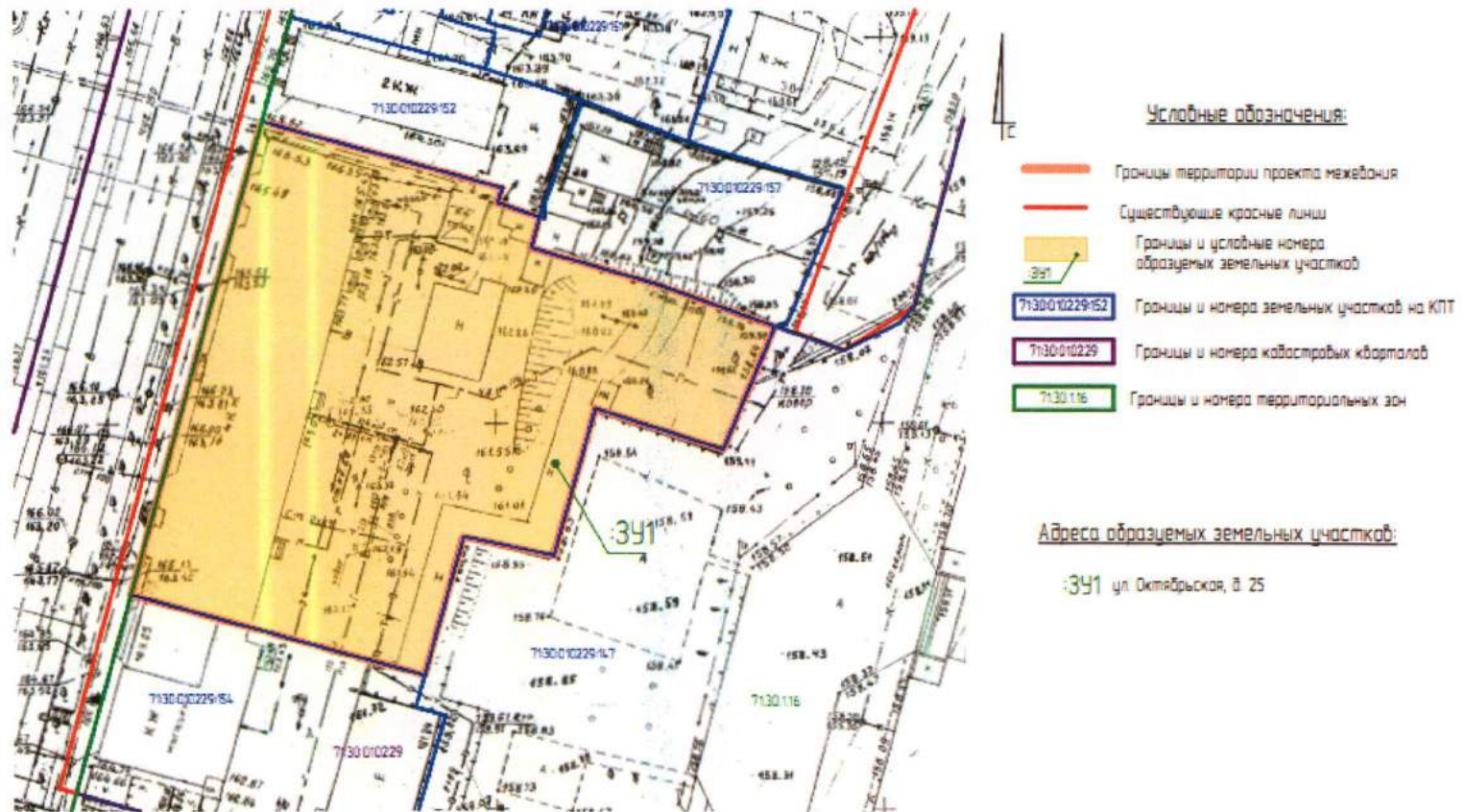
Приложение 2  
к постановлению Главы  
муниципального образования  
город Тула от 24.08.2014 № 79 -п

**Проект межевания территорий многоквартирных жилых домов, расположенных в  
Зареченском районе города Тулы по адресам: ул. Гагарина, д. 10, ул. Октябрьская,  
д. 205, д. 205-а, д. 207, д. 209, д. 211**



Приложение 3  
к постановлению Главы  
муниципального образования  
город Тула от 24.08.2017 № 49 -п

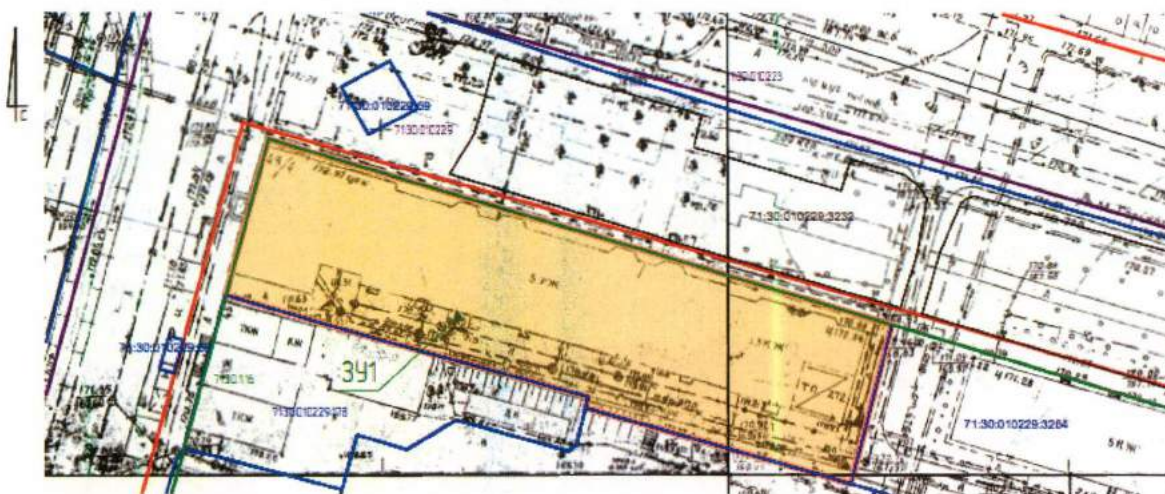
Проект межевания территории многоквартирного жилого дома, расположенной в Зареченском районе города Тулы  
по адресу: ул. Октябрьская, д. 25





Приложение 4  
к постановлению Главы  
муниципального образования  
город Тула от 24.08.2014 № 49 -п

Проект межевания территории многоквартирного жилого дома, расположенной в Зареченском районе города Тулы  
по адресу: ул. Октябрьская, д. 49/4



Условные обозначения:

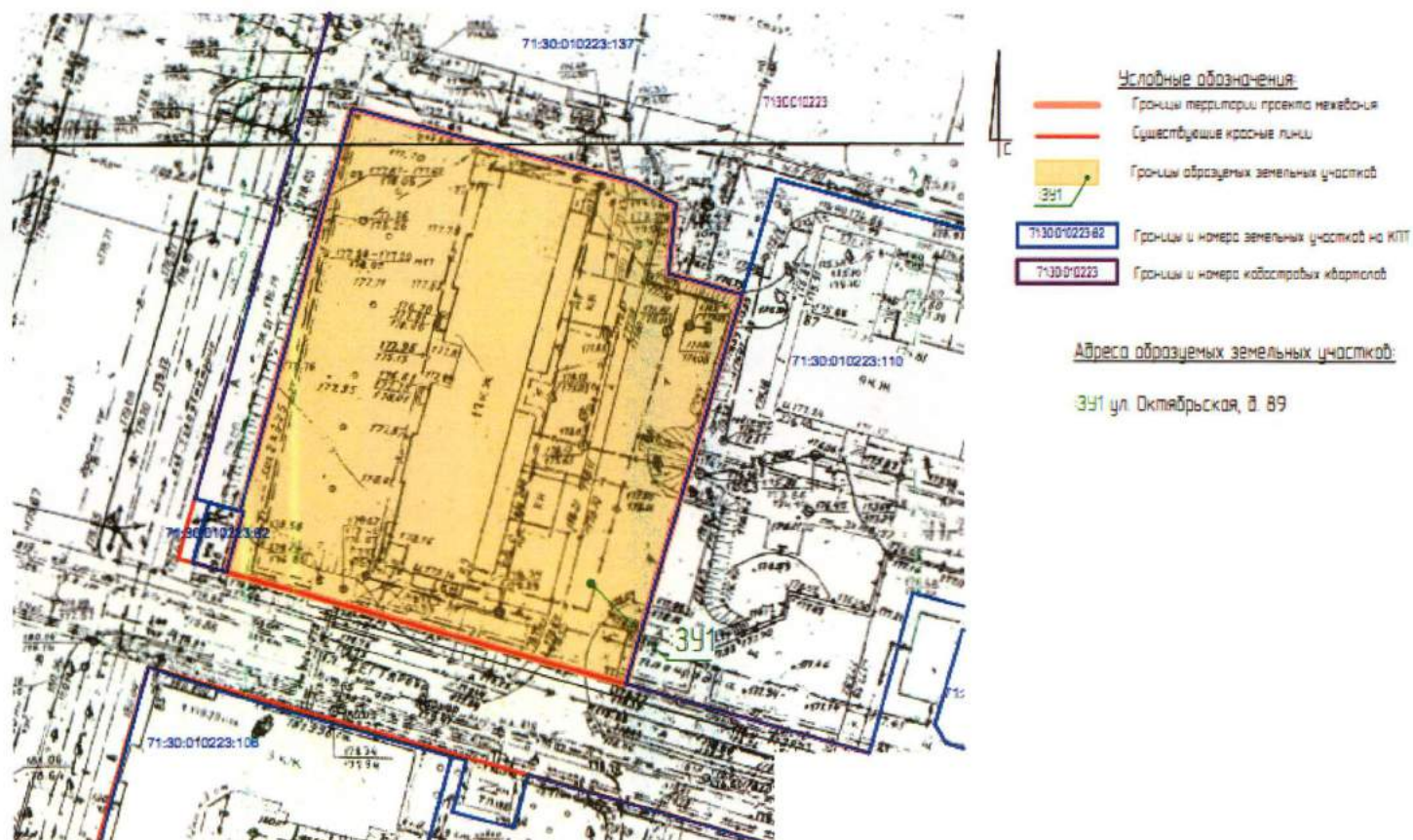
- Границы территории проекта межевания
- Существующие красные линии
- Границы образуемых земельных участков
- 391
- 71:30:010229-3233 Границы и номера объектов капитального строительства
- 71:30:010229-178 Границы и номера земельных участков на КПТ
- 71:30:010229 Границы и номера квартир и комнат
- 71:30:116 Границы и номера территориальных зон

Адреса образуемых земельных участков:

391 ул. Октябрьская, в. 49/4

Приложение 5  
к постановлению Главы  
муниципального образования  
город Тула от 24.08.2014 № 49 -п

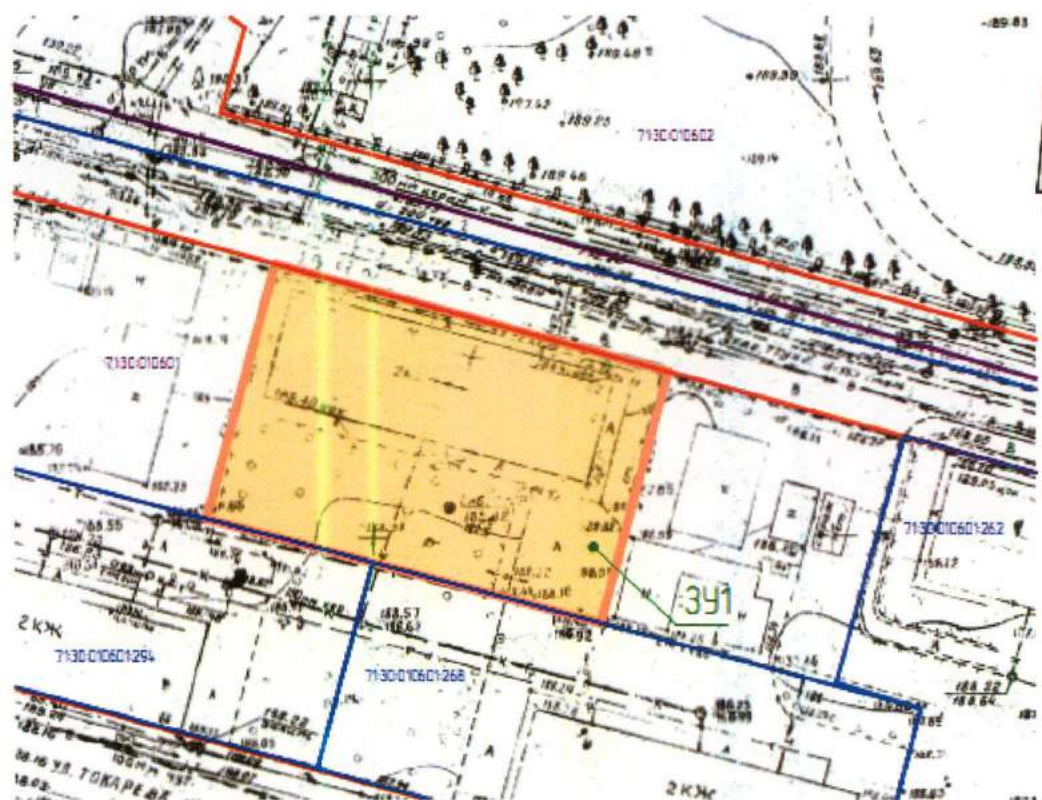
Проект межевания территории многоквартирного жилого дома, расположенной в Зареченском районе города Тулы  
по адресу: ул. Октябрьская, д. 89











Приложение 6  
к постановлению Главы  
муниципального образования  
город Тула от 24.08.2014 № 79 -п

Проект межевания территории многоквартирного жилого дома, расположенной в Зареченском районе города Тулы  
по адресу: Промышленный проезд, д. 22



Условные обозначения:

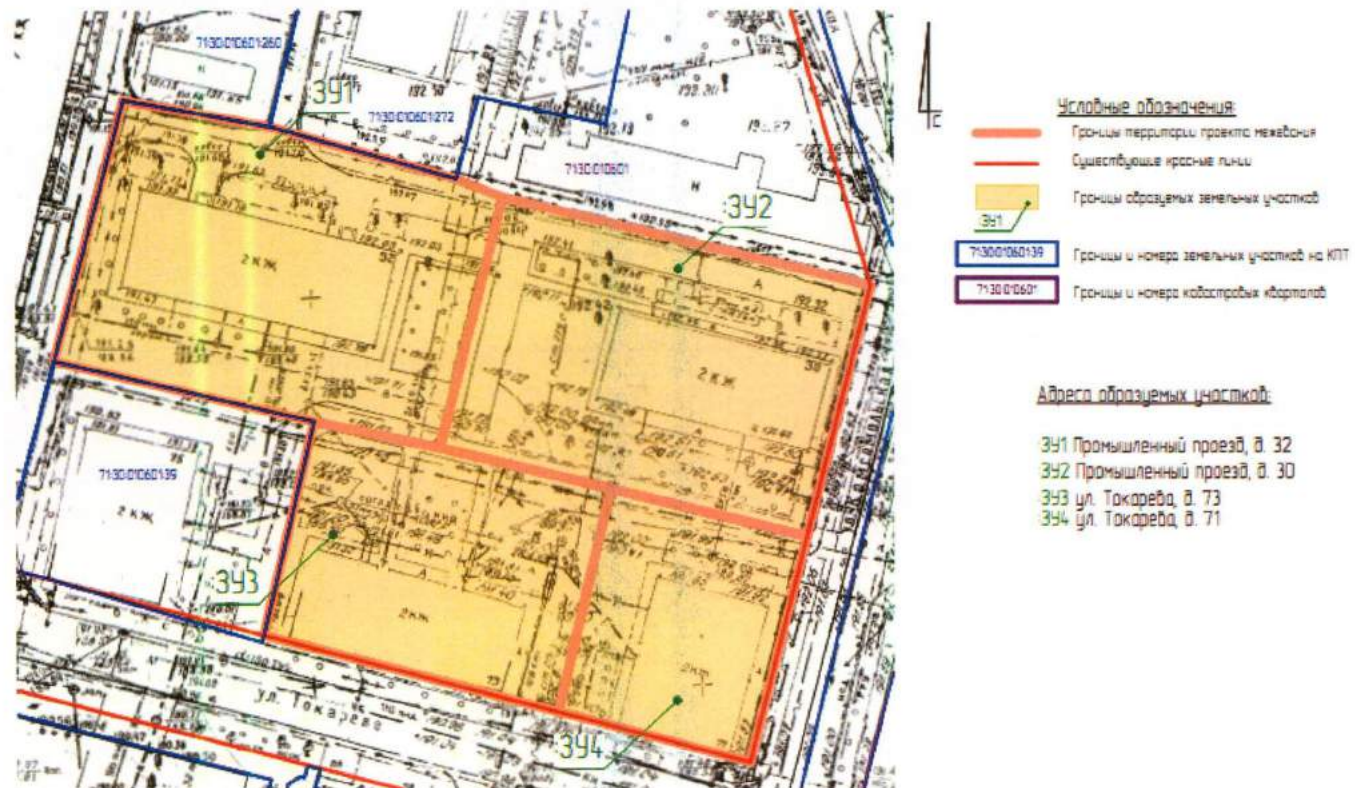
-  Границы территории проекта межевания
-  Существующие красные линии
-  Границы образуемых земельных участков
-  ЗУ1
-  7130-010601-262 Границы и номера земельных участков на КТП
-  7130-010601 Границы и номера кадастровых кварталов

Адреса образуемых участков:

ЗУ1 Промышленный проезд, д. 22

Приложение 7  
к постановлению Главы  
муниципального образования  
город Тула от 24.08.2014 № 49 -п

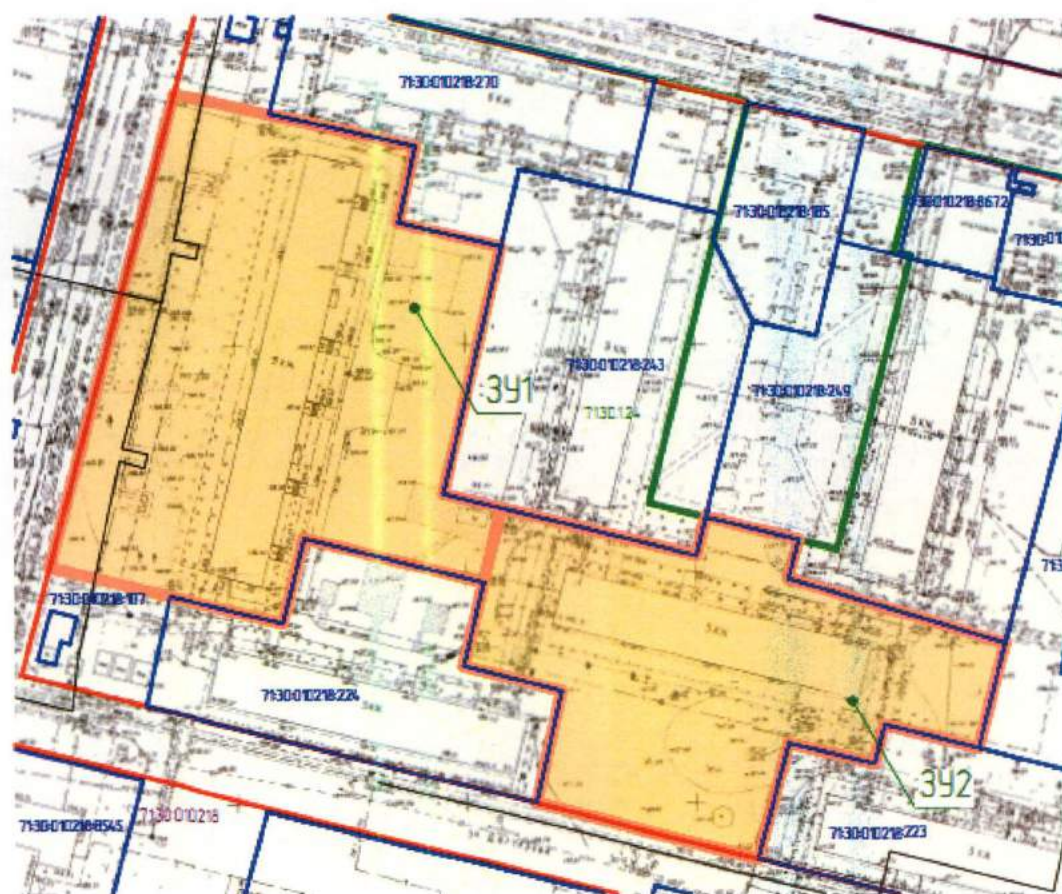
**Проект межевания территорий многоквартирных жилых домов, расположенных в Зареченском районе города Тулы  
по адресам: Промышленный проезд, д. 30, д. 32, ул. Токарева, д. 71, д. 73**











Приложение 8  
к постановлению Главы  
муниципального образования  
город Тула от 24.08.2014 № 49 -п

Проект межевания территорий многоквартирных жилых домов, расположенных в Зареченском районе города Тулы  
по адресам: ул. Пузакова, д. 8, д. 18



Условные обозначения:

-  Границы территории проекта межевания
-  Существующие красные линии
-  Границы и условные номера образцовых земельных участков
-  Границы и номера территориальных зон
-  Границы и номера земельных участков на КПТ
-  Границы и номера кадастровых кварталов

Адреса образцовых земельных участков:

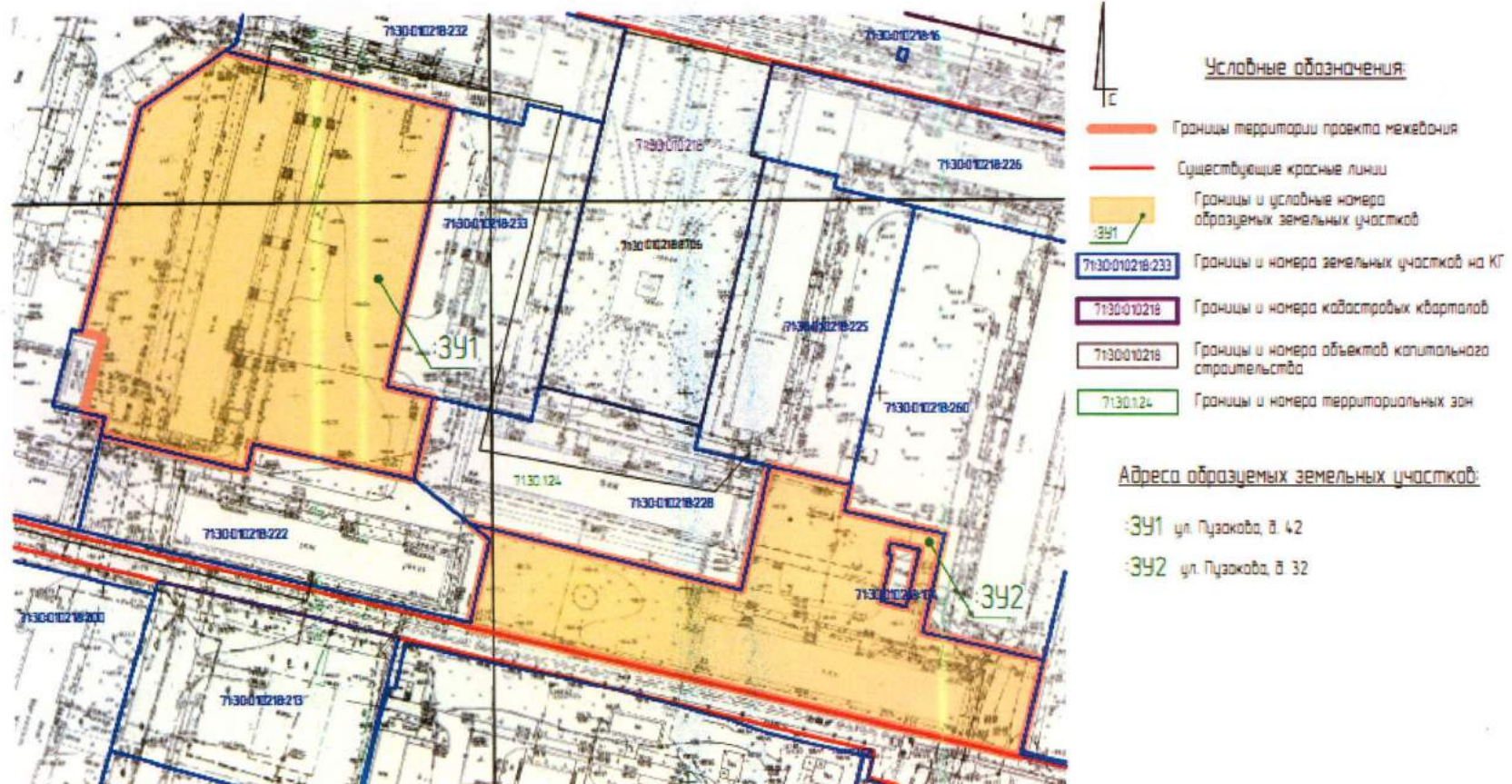
:391 ул. Пузакова, д. 18

:392 ул. Пузакова, д. 8



Приложение 9  
к постановлению Главы  
муниципального образования  
город Тула от 24.08.2014 № 49 -п

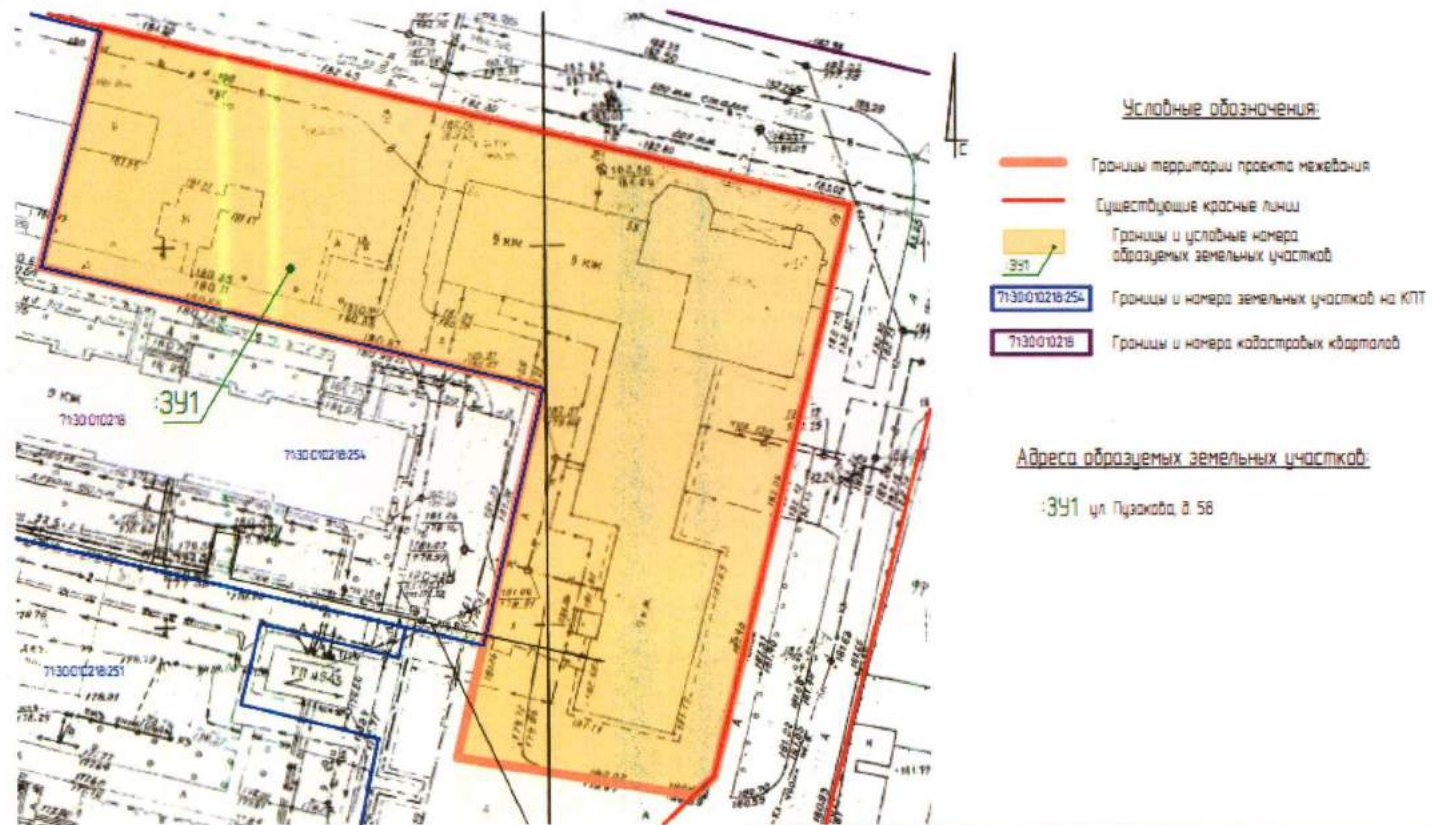
Проект межевания территорий многоквартирных жилых домов, расположенных в Зареченском районе города Тулы  
по адресам: ул. Пузакова, д. 32, д. 42





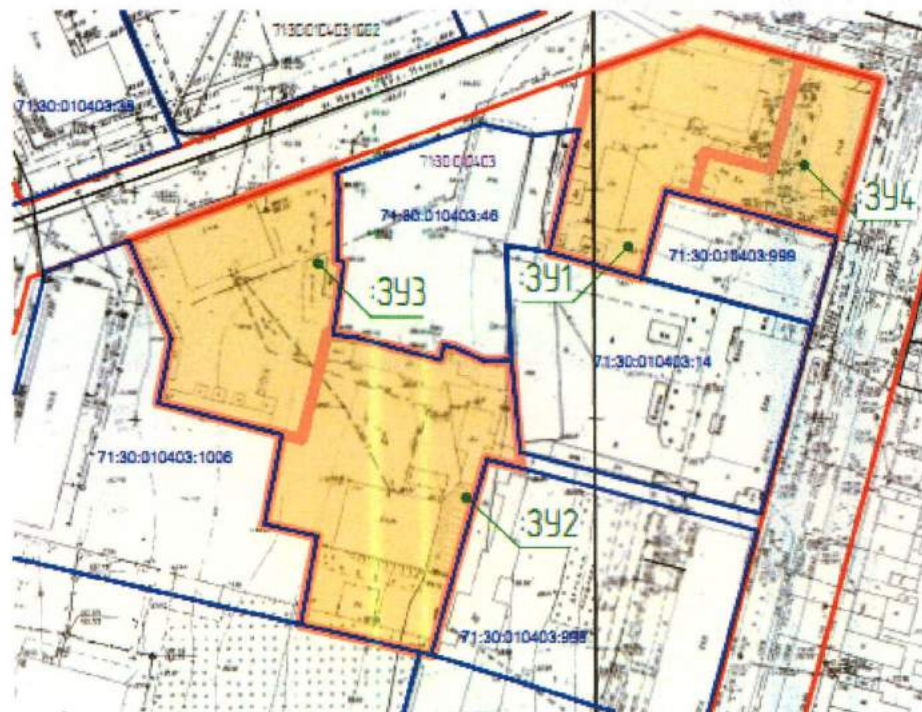
Приложение 10  
к постановлению Главы  
муниципального образования  
город Тула от 24.08.2017 № 49 -п








Проект межевания территории многоквартирного жилого дома, расположенной в Зареченском районе города Тулы  
по адресу: ул. Пузакова, д. 58



Приложение 11  
к постановлению Главы  
муниципального образования  
город Тула от 24.08.2017 № 49 -п

Проект межевания территорий многоквартирных жилых домов, расположенных в Зареченском районе города Тулы  
по адресам: ул. Н. Неман, д. 32, д. 34-а, д. 36, ул. Галкина, д. 288



- Условные обозначения:**
-  Границы территории проекта межевания
  -  Существующие красные линии
  -  Границы образцемых земельных участков
  -  341
  -  Границы и номера земельных участков на КПТ
  -  Границы и номера кадастровых кварталов
  -  Границы и номера объектов капитального строительства

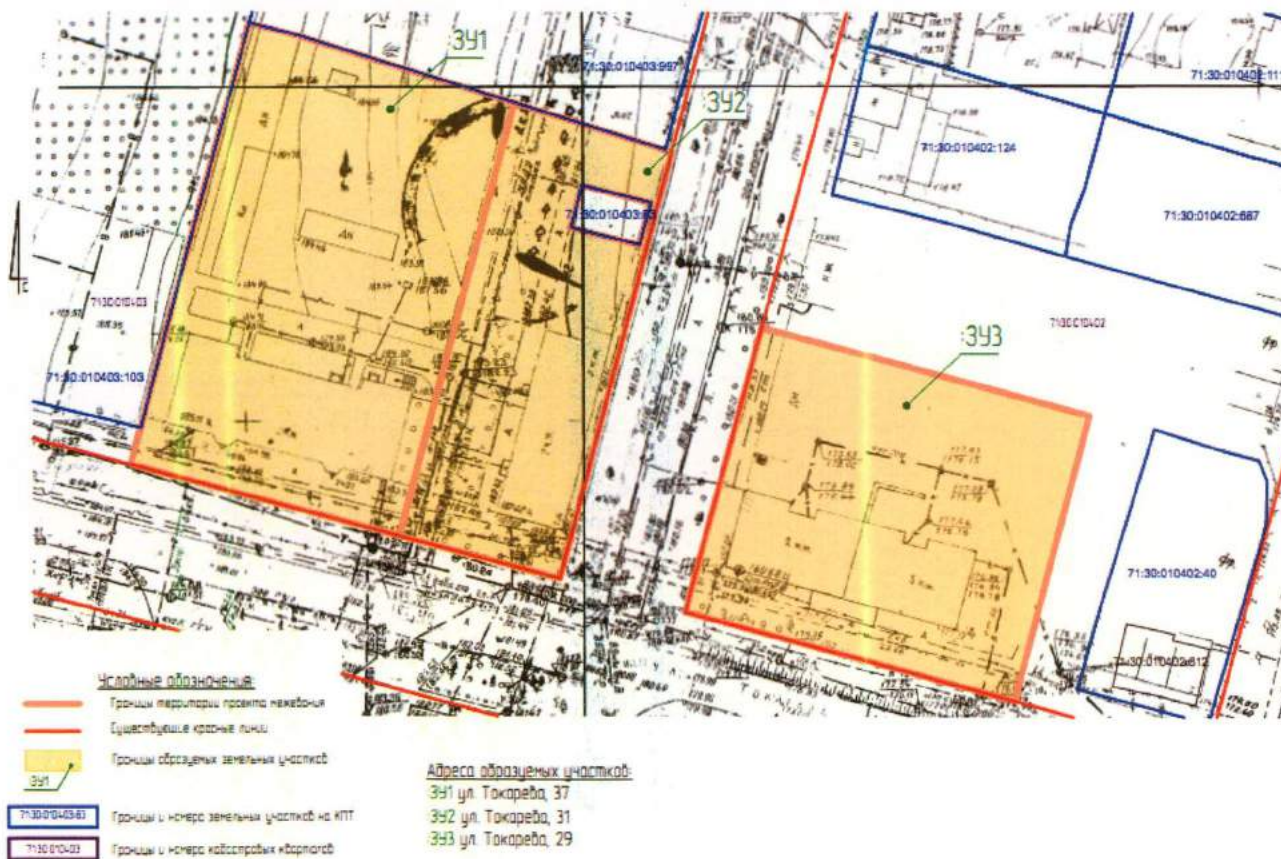
**Адреса образцемых участков:**

- 341 ул. Н. Неман, д. 32
- 342 ул. Н. Неман, д. 34-а
- 343 ул. Н. Неман, д. 36
- 344 ул. Галкина, д. 288



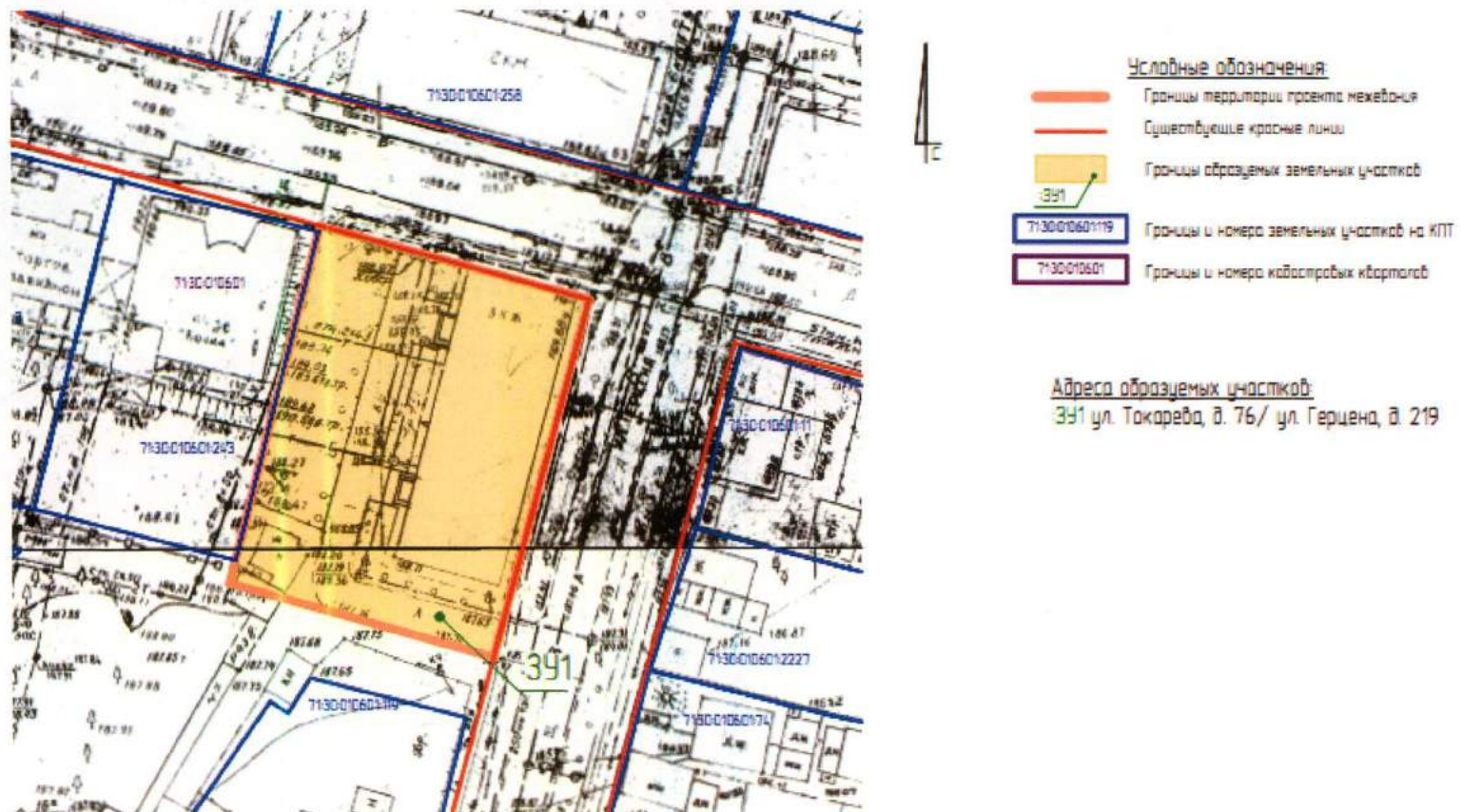
Приложение 12  
к постановлению Главы  
муниципального образования  
город Тула от 24.08.2014 № 49 -п

Проект межевания территорий многоквартирных жилых домов, расположенных в Зареченском районе города Тулы  
по адресам: ул. Токарева, д. 29, д. 31, д. 37



Приложение 13  
к постановлению Главы  
муниципального образования  
город Тула от 24.08.2014 № 49 -п

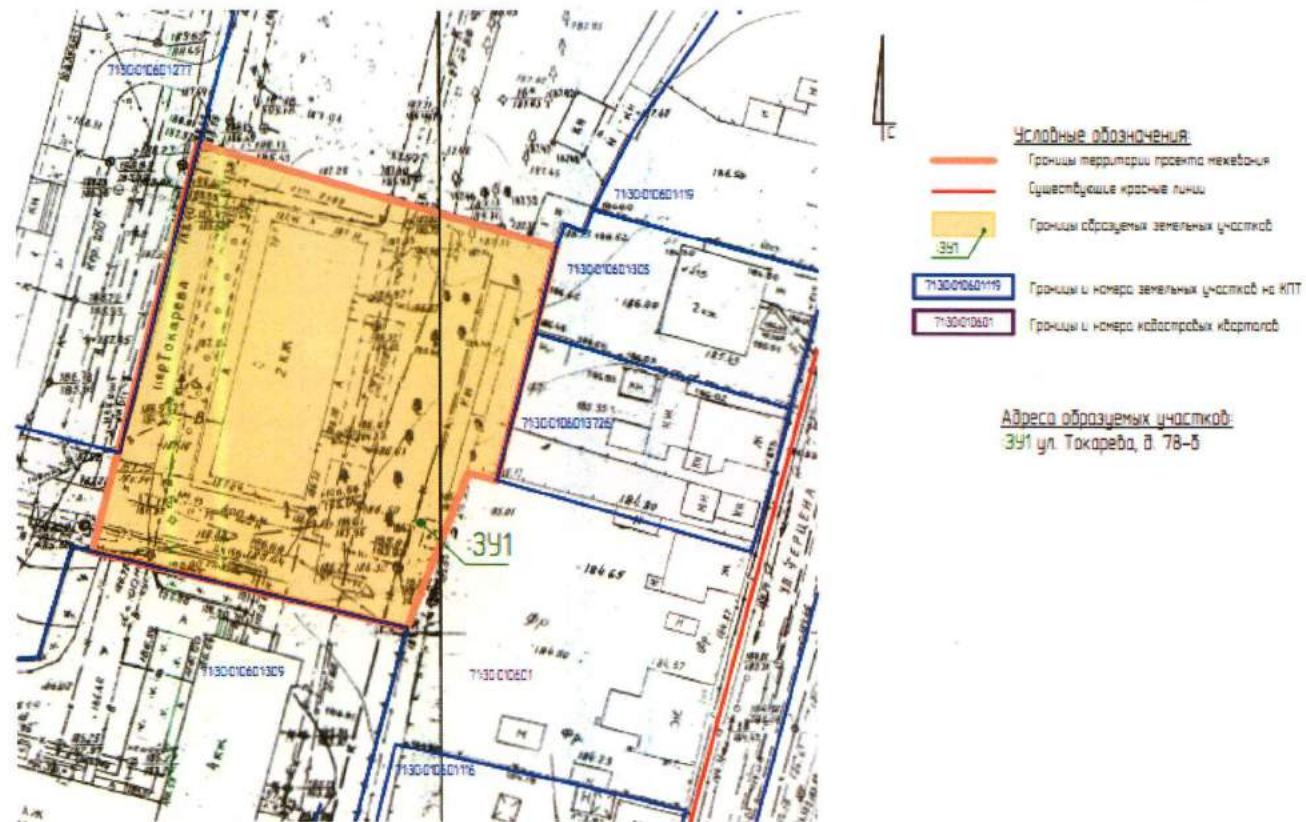
Проект межевания территорий многоквартирных жилых домов, расположенных в Зареченском районе города Тулы  
по адресам: ул. Токарева, д. 76/ ул. Герцена, д. 219



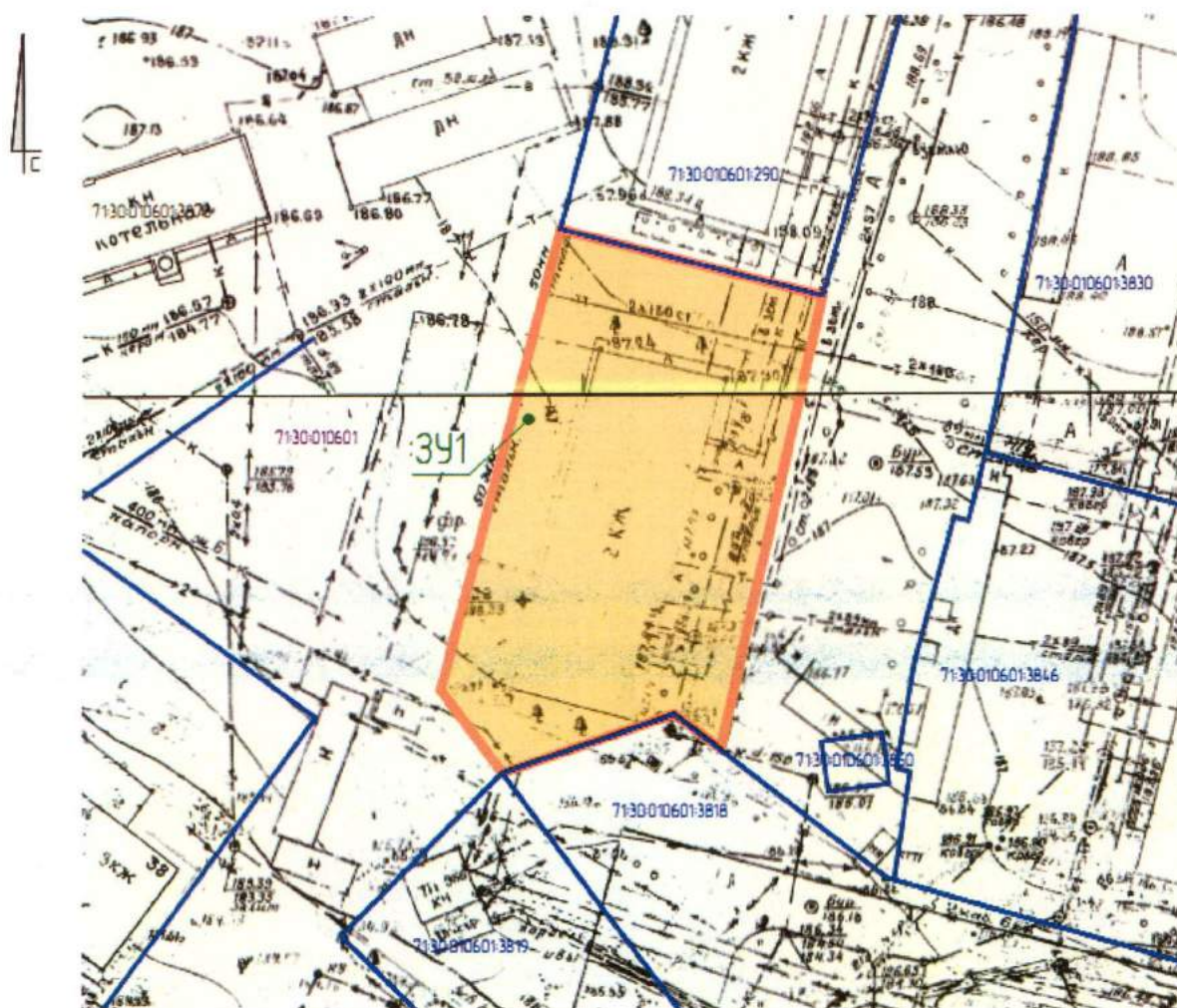


Приложение 14  
к постановлению Главы  
муниципального образования  
город Тула от 24.08.2017 № 79 -п








Проект межевания территории многоквартирного жилого дома, расположенной в Зареченском районе города Тулы  
по адресу: ул. Токарева, д. 78-б



Проект межевания территории многоквартирного жилого дома, расположенной в  
Зареченском районе города Тулы по адресу: ул. Токарева, д. 86-б



Условные обозначения:

-  Границы территории проекта межевания
-  Существующие красные линии
-  Границы образуемых земельных участков
-  391
-  71:30:010601:3878 Границы и номера объектов капитального строительства
-  71:30:010601:3819 Границы и номера земельных участков на КПТ
-  71:30:010601 Границы и номера кадастровых кварталов

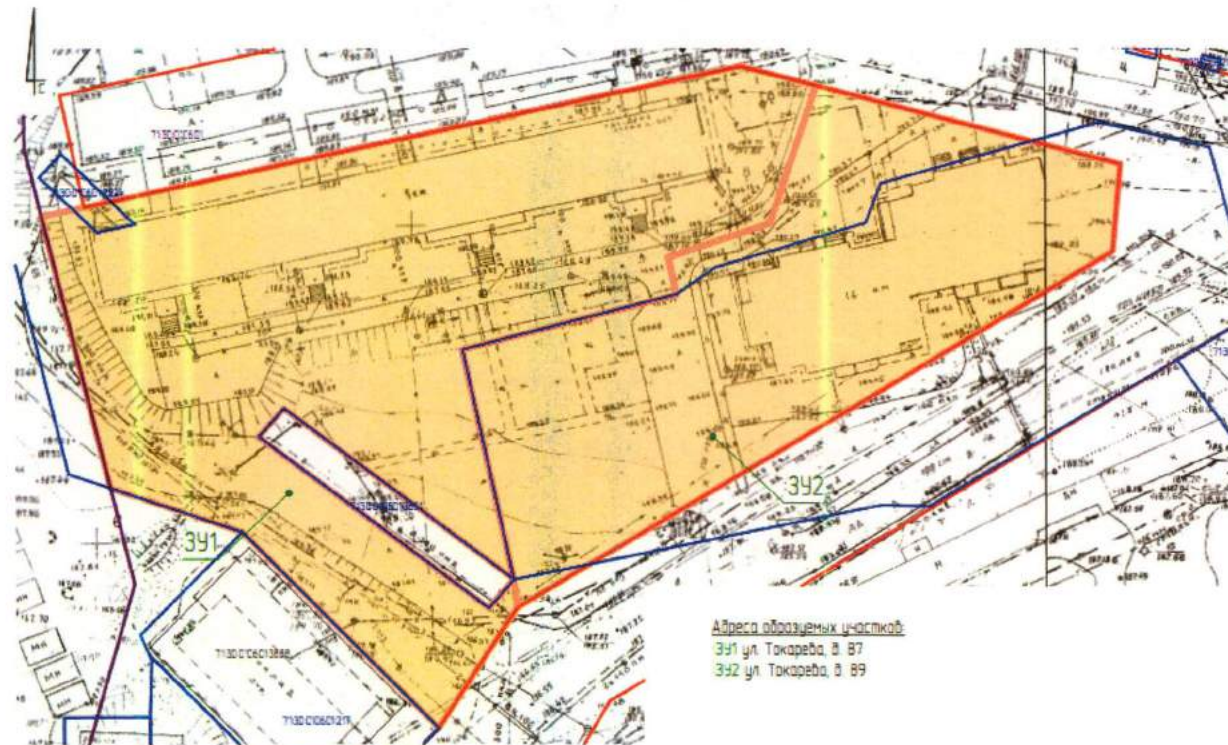
Адреса образуемых участков:

391 ул. Токарева, д. 86-б



Приложение 16  
к постановлению Главы  
муниципального образования  
город Тула от 24.08.2017 № 49 -п

Проект межевания территорий многоквартирных жилых домов, расположенных в Зареченском районе города Тулы  
по адресам: ул. Токарева, д. 87, д. 89



Адреса образуемых участков:

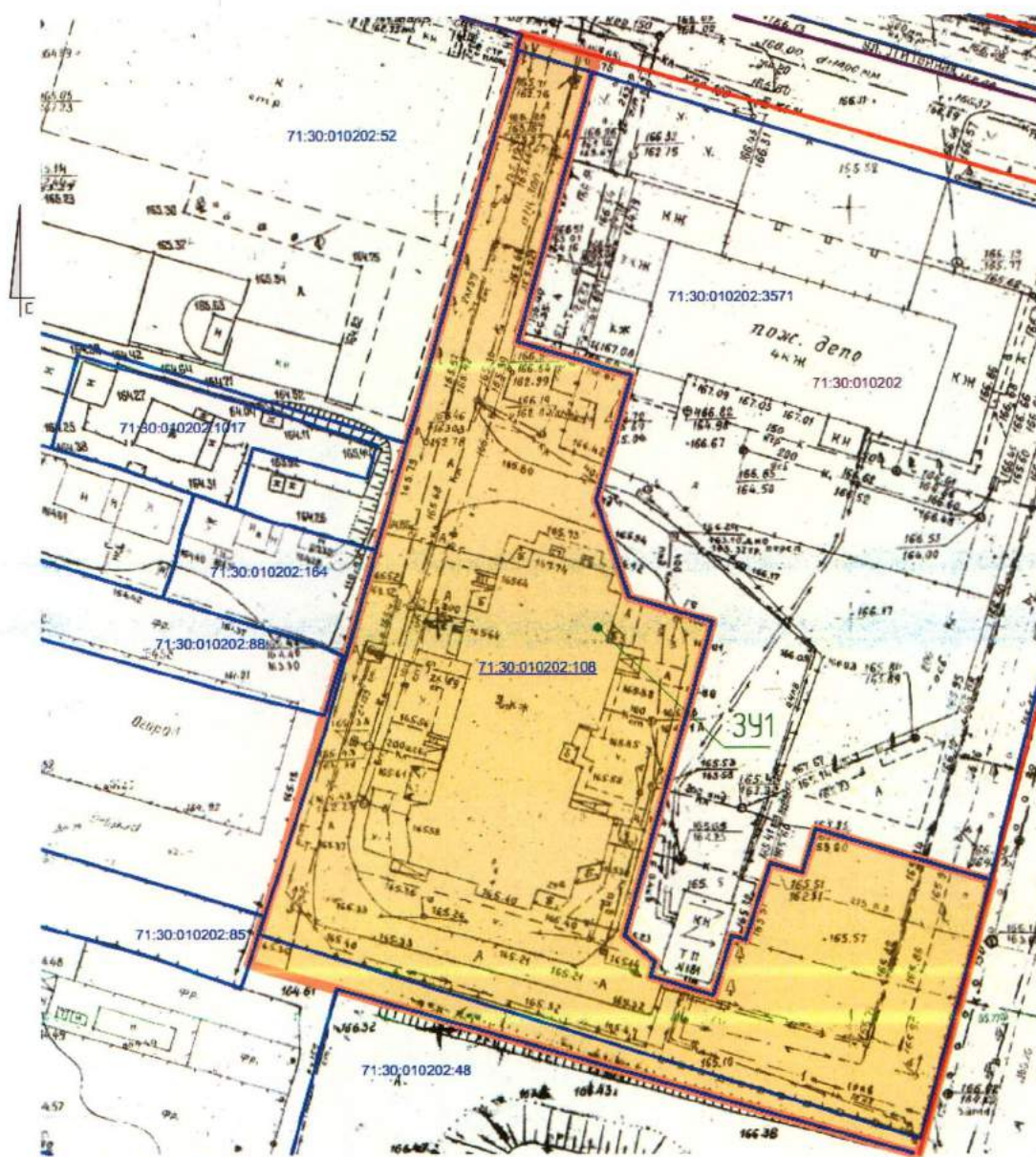
331 ул. Токарева, д. 87

342 ул. Токарева, д. 89

Ключевые обозначения

	Границы территории проекта межевания		Границы и номера земельных участков на ИТЛ
	Существующие красные линии		Границы и номера объектов «Квартиры»
	Границы строения земельного участка		Границы и номера объектов капитального строительства

Проект межевания территории многоквартирного жилого дома, расположенной в  
Зареченском районе города Тулы по адресу: ул. Литейная, д. 24 а



Условные обозначения:

- Границы территории проекта межевания
- Существующие красные линии
- Границы образуемых земельных участков
- 391

71:30:010202:108      Номера земельных участков, подлежащих снятию с кадастрового учета

Адреса образуемых земельных участков:

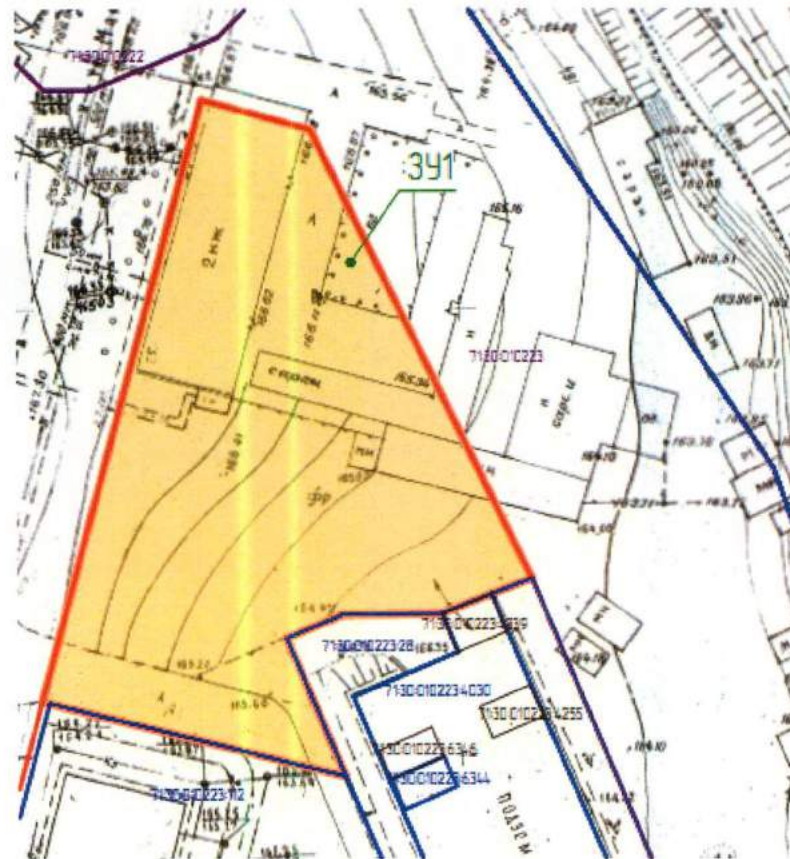
- 71:30:010202:85 Границы и номера земельных участков на КИТ
- 71:30:010202 Границы и номера кадастровых кварталов

391 ул. Литейная, д. 24 а










Приложение 18  
к постановлению Главы  
муниципального образования  
город Тула от 24.08.2014 № 49 -п

Проект межевания территории многоквартирного жилого дома, расположенной в Зареченском районе города Тулы  
по адресу: ул. Максимовского, д. 25



Условные обозначения:

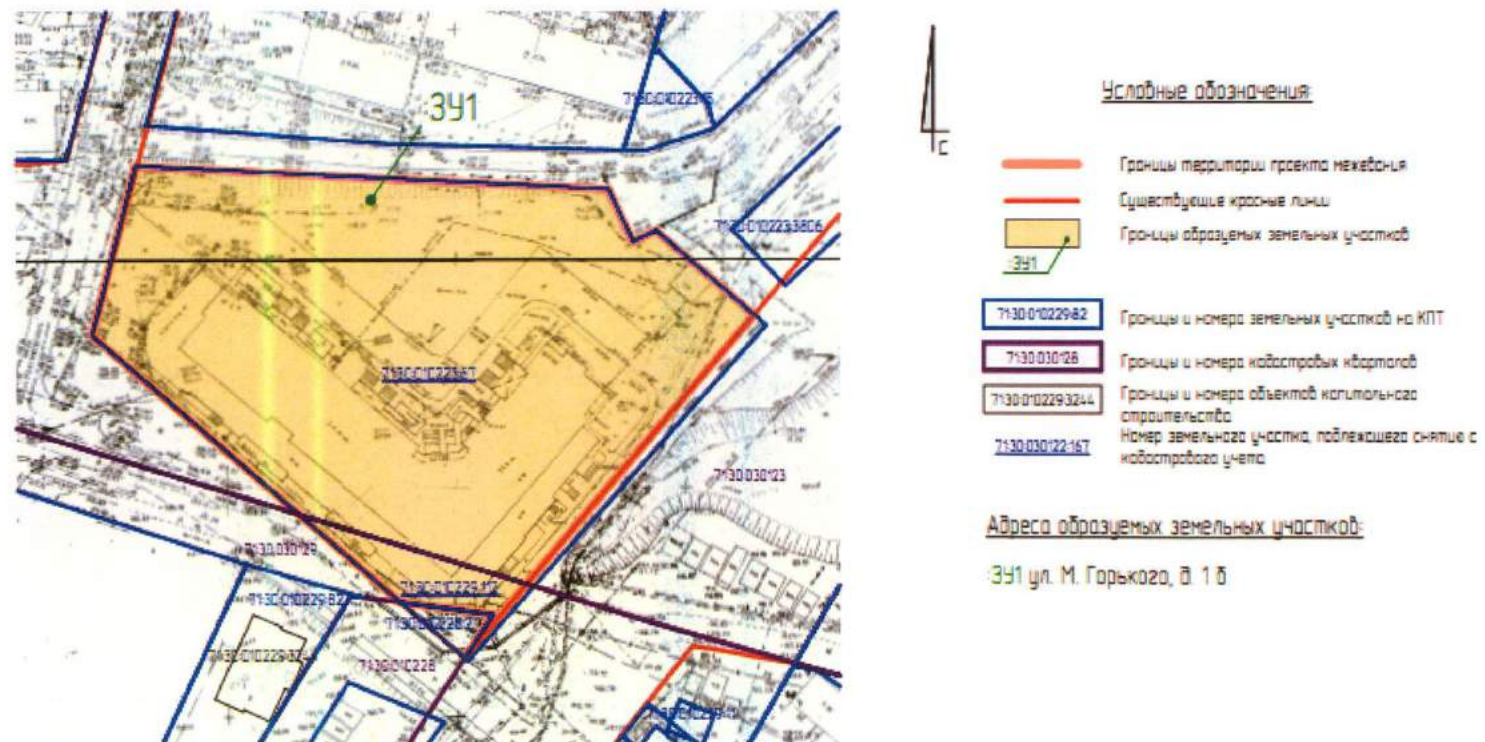
-  Границы территории проекта межевания
-  Существующие красные линии
-  Границы образцов земельных участков
-  391
-  7130-010223-4030 Границы и номера земельных участков на КПТ
-  7130-010223 Границы и номера кадастровых кварталов
-  7130-010223-255 Границы и номера объектов капитального строительства

Адреса образцовых земельных участков:

391 ул. Максимовского, д. 25

Приложение 19  
к постановлению Главы  
муниципального образования  
город Тула от 24.08.2014 № 79 -п

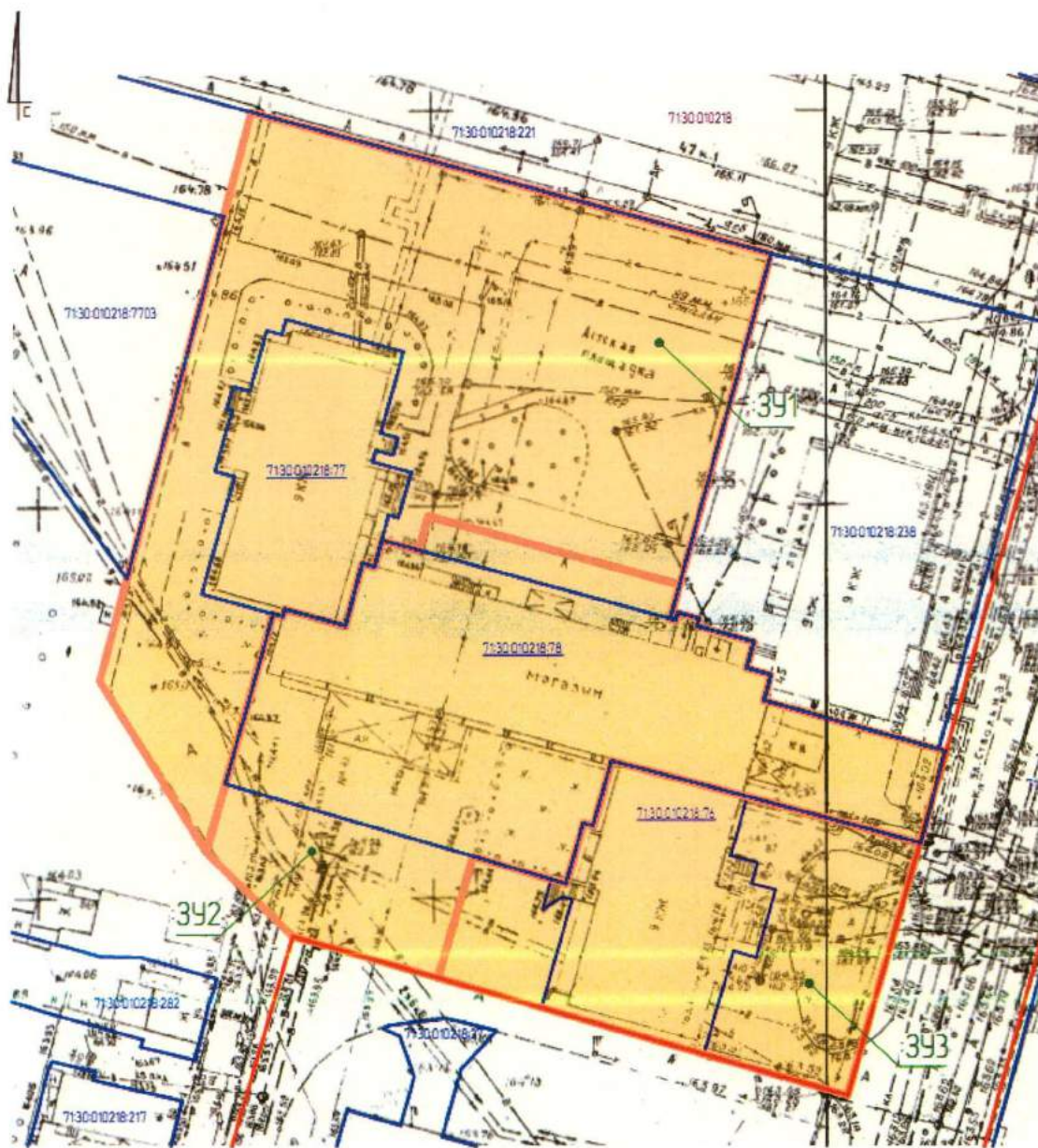
Проект межевания территории многоквартирного жилого дома, расположенной в Зареченском районе города Тулы  
по адресу: ул. М. Горького, д. 1-б





Приложение 20  
к постановлению Главы  
муниципального образования  
город Тула от 24.08.2014 № 79-п

Проект межевания территорий многоквартирных жилых домов, расположенных в  
Зареченском районе города Тулы по адресам: ул. М.Горького, д. 43, д. 45-а, д. 47



Условные обозначения:

- Границы территории проекта межевания
- Существующие красные линии
- Границы образуемых земельных участков
- 391 Границы и номера земельных участков на ИПТ
- 7130/010218/77 Границы и номера земельных участков на ИПТ
- 7130/010218 Границы и номера кадастровых кварталов

7130/010218/76

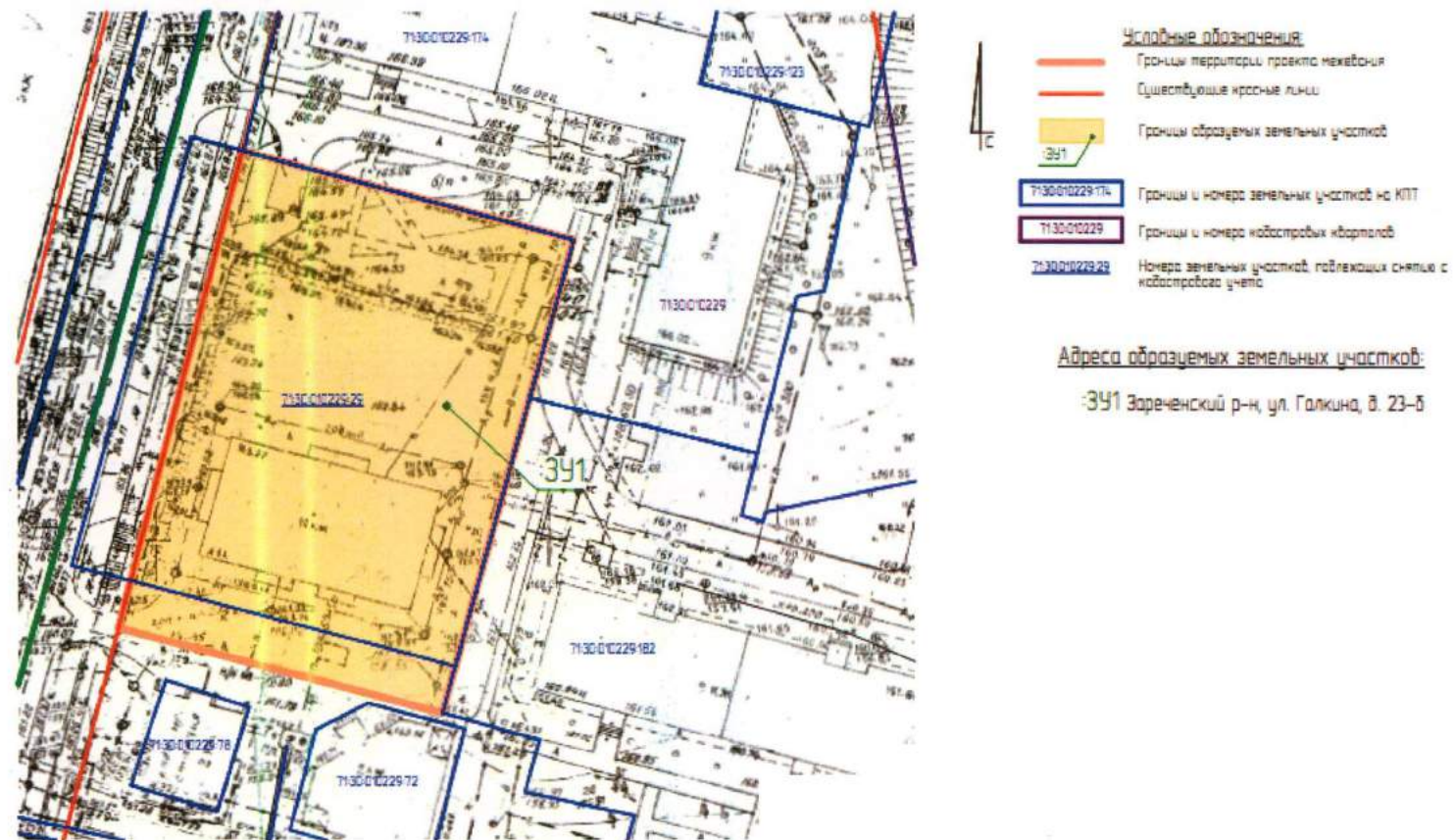
Номера земельных участков, подлежащих снятию с кадастрового учета

Адреса образуемых земельных участков:

- :391 ул. М. Горького, д. 47
- :392 ул. М. Горького, д. 45-а
- :393 ул. М. Горького, д. 43

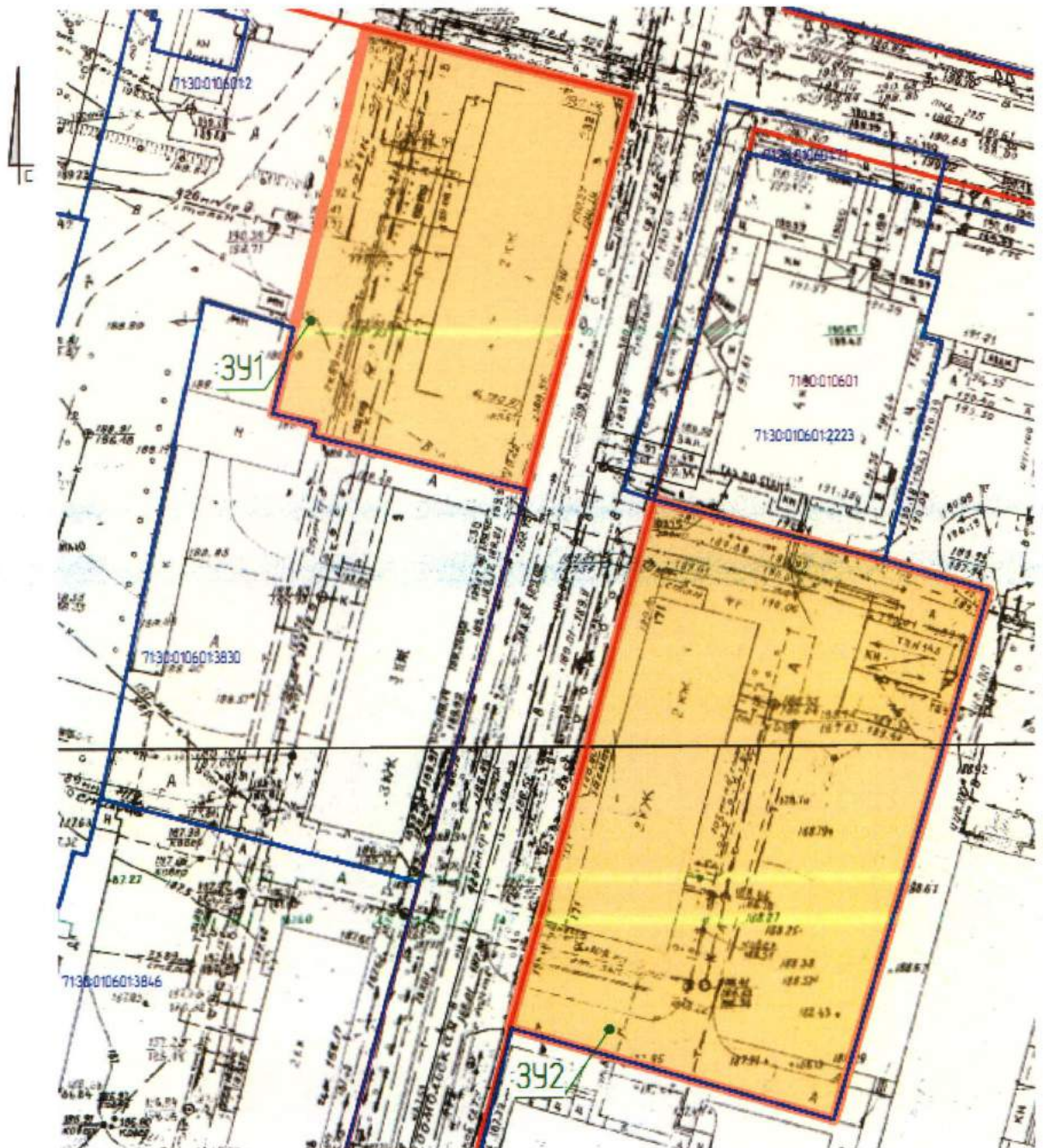
Приложение 21  
к постановлению Главы  
муниципального образования  
город Тула от 24.08.2014 № 79 -п

Проект межевания территории многоквартирного жилого дома, расположенной в Зареченском районе города Тулы  
по адресу: ул. Галкина, д. 23-б





Проект межевания территорий многоквартирных жилых домов, расположенных в  
Зареченском районе города Тулы по адресам: ул. Комсомольская, д. 171, д. 232



Условные обозначения:

- Границы территории проекта межевания
- Существующие красные линии
- Границы образуемых земельных участков

7130-0106012 Границы и номера земельных участков на КПТ

7130-010601 Границы и номера кадастровых кварталов

Адреса образуемых земельных участков:

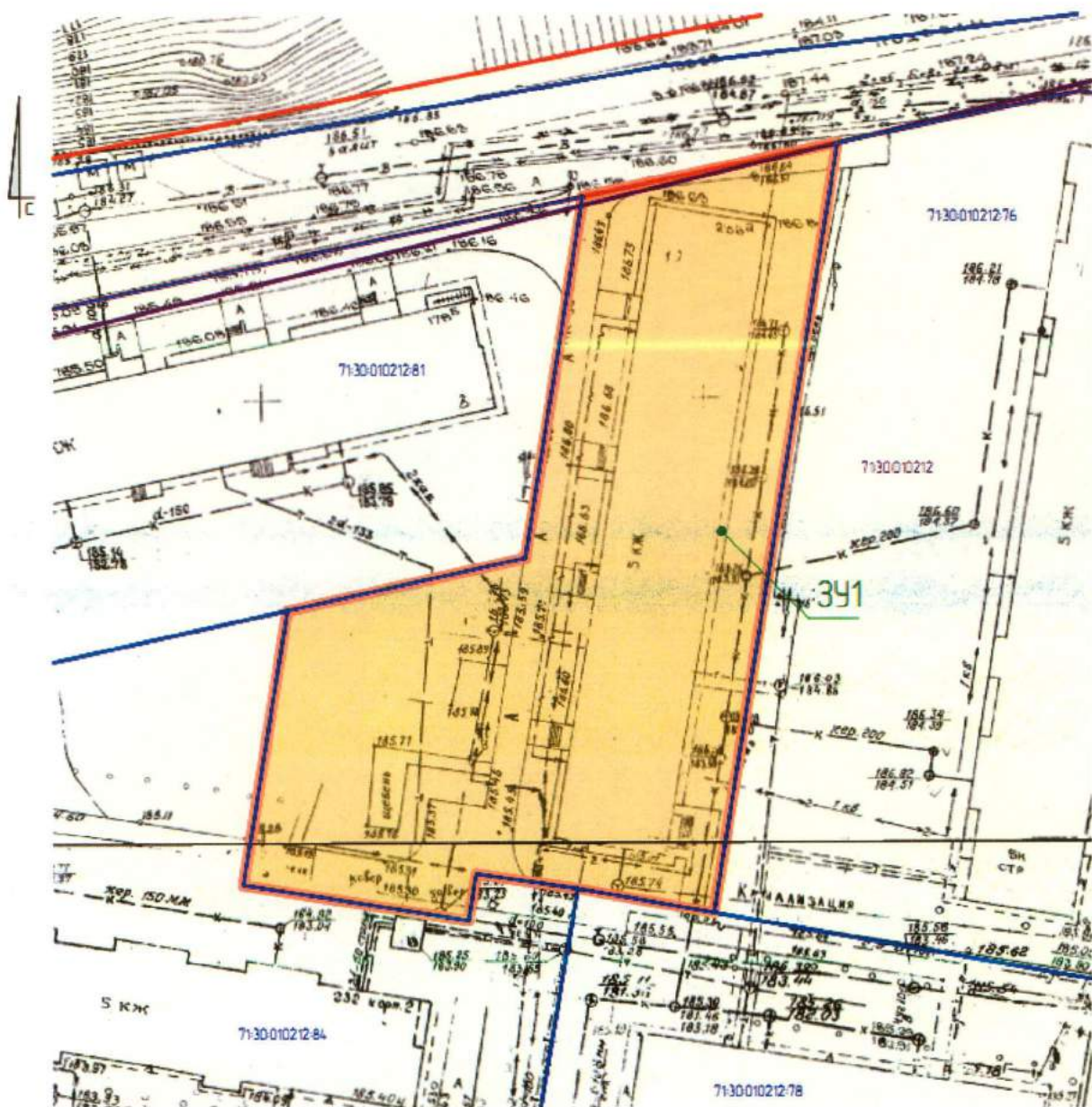
341 ул. Комсомольская, д. 232

342 ул. Комсомольская, д. 171



Приложение 23  
к постановлению Главы  
муниципального образования  
город Тула от 24.08.2014 № 79-п

Проект межевания территории многоквартирного жилого дома, расположенной в  
Зареченском районе города Тулы по адресу: ул. Малые Гончары, д. 10



Условные обозначения:

- Границы территории проекта межевания
- Существующие красные линии
- Границы образцемых земельных участков
- 391
- 7130/010212/84 Границы и номера земельных участков на КПТ
- 7130/010212 Границы и номера кадастровых кварталов

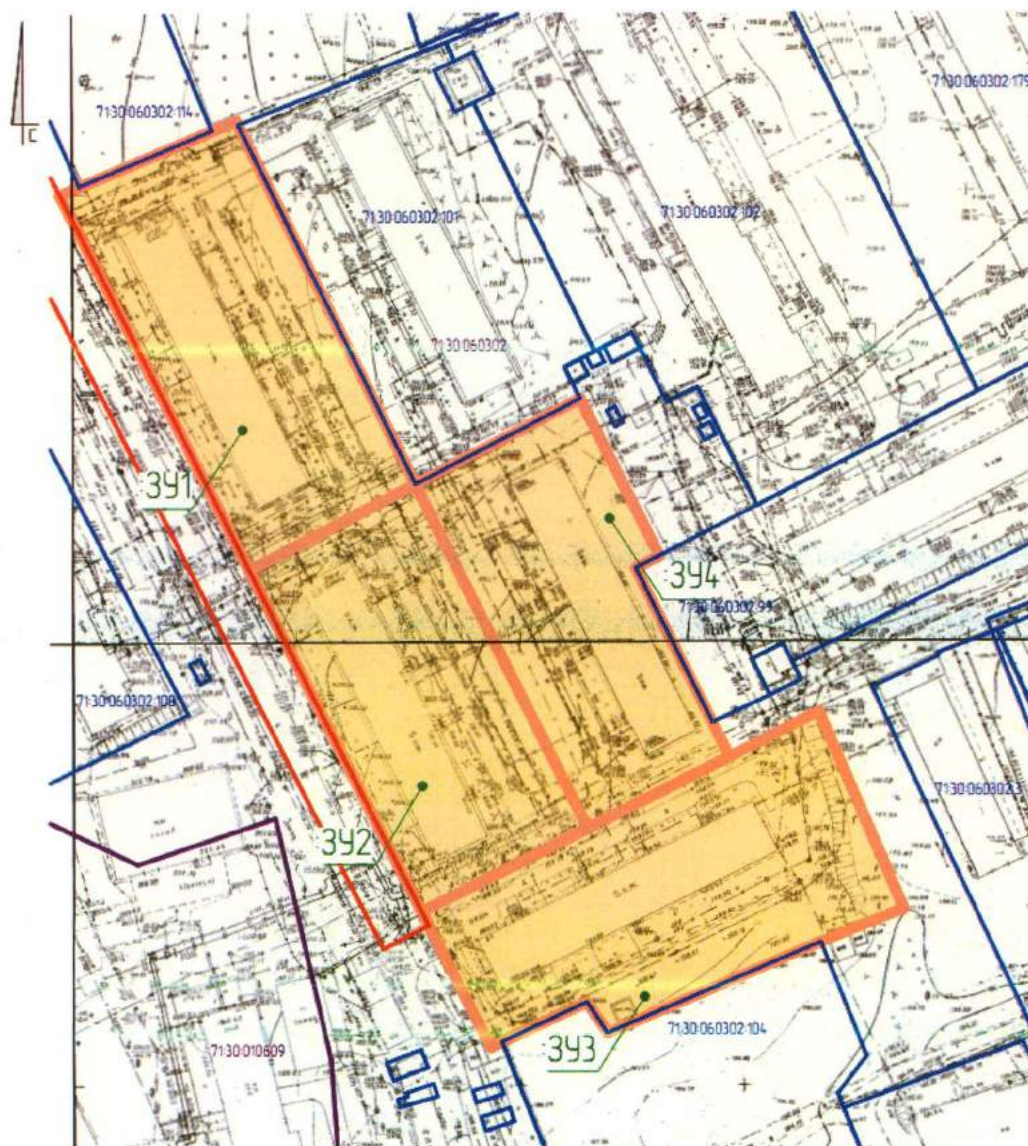
Адреса образцемых земельных участков:

:391 ул. Малые Гончары, д. 10









Приложение 24  
к постановлению Главы  
муниципального образования  
город Тула от 24.08.2014 № 79 -п

**Проект межевания территорий многоквартирных жилых домов,  
расположенных в Зареченском районе города Тулы по адресам: пос. Горелки,  
Гарнизонный проезд, д. 2-а, д. 2-в, д. 3-а, д. 3-б**



Условные обозначения:

-  Границы территории проекта межевания
-  Существующие красные линии
-  Границы образуемых земельных участков
-  341

-  7130/06/0302/40 Границы и номера земельных участков на КПТ
-  7130/06/0302 Границы и номера кадастровых кварталов

Адреса образуемых земельных участков:

- 341 п. Горелки, Гарнизонный проезд, д. 2-а
- 342 п. Горелки, Гарнизонный проезд, д. 2-б
- 343 п. Горелки, Гарнизонный проезд, д. 3-а
- 344 п. Горелки, Гарнизонный проезд, д. 3-б